FREJEVILLE

Secteur potentiellement constructible
- Dent creuse
- Extension

- OAP
- Secteur avec densité minimale de construction (R151-39 2° al.)
- Eléments de paysage boisé à préserver (L151-23 al.1)

0 25 50 m

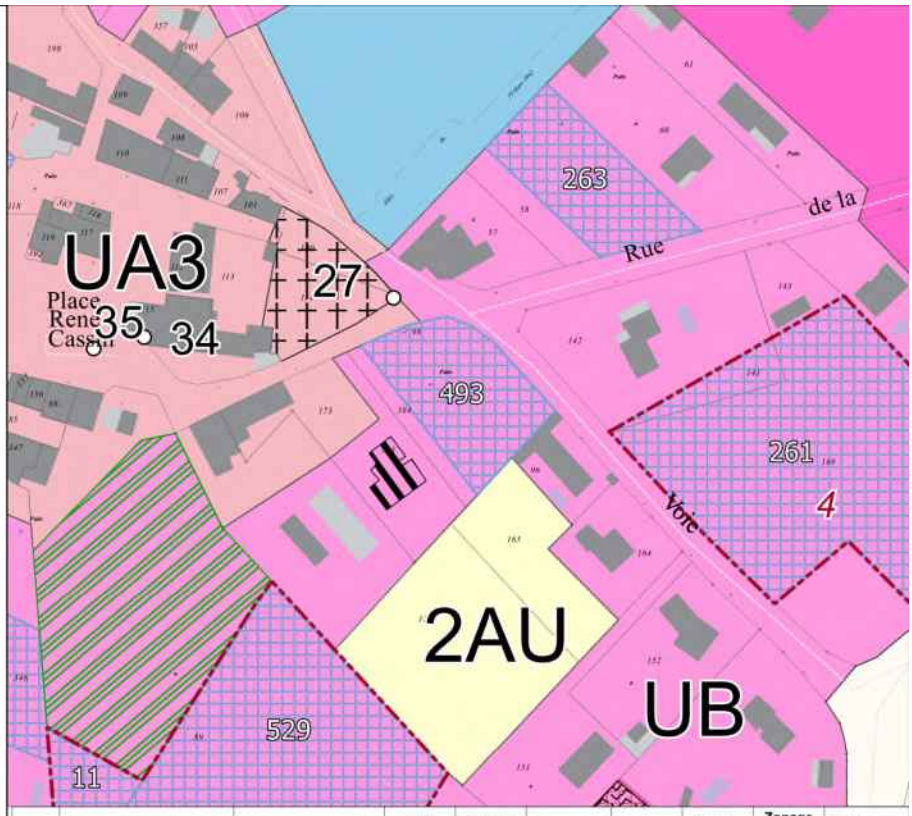

N°	Commune	Type	RPG 2019	Seuil de densité	Artificialisé	STECAL	Zonage du PLUI	Zonage en vigueur	Surface en m²
493	FREJEVILLE	Dent creuse	NON	NON	NON	NON	UB	U1	1893

FREJEVILLE

Secteur potentiellement constructible
- Dent creuse
- Extension

- OAP

0 25 50 m

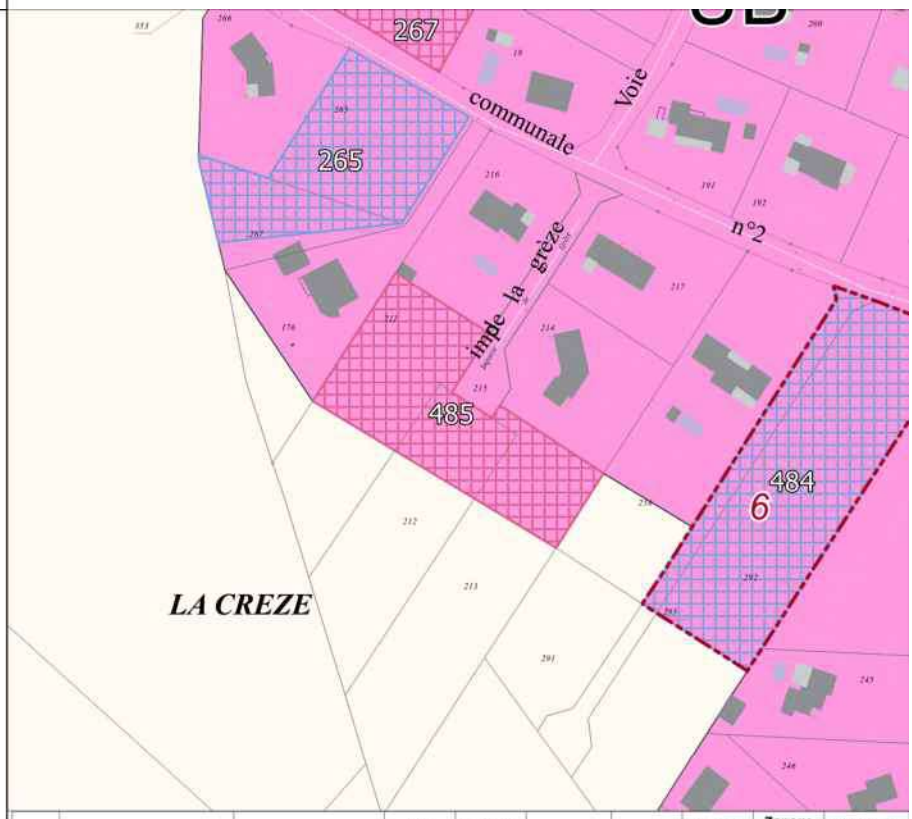

N°	Commune	Type	RPG 2019	Seuil de densité	Artificialisé	STECAL	Zonage du PLUI	Zonage en vigueur	Surface en m²
485	FREJEVILLE	Extension	OUI	NON	NON	NON	UB	U2	3454

FREJEVILLE

Secteur potentiellement constructible
- Dent creuse
- Extension

OAP

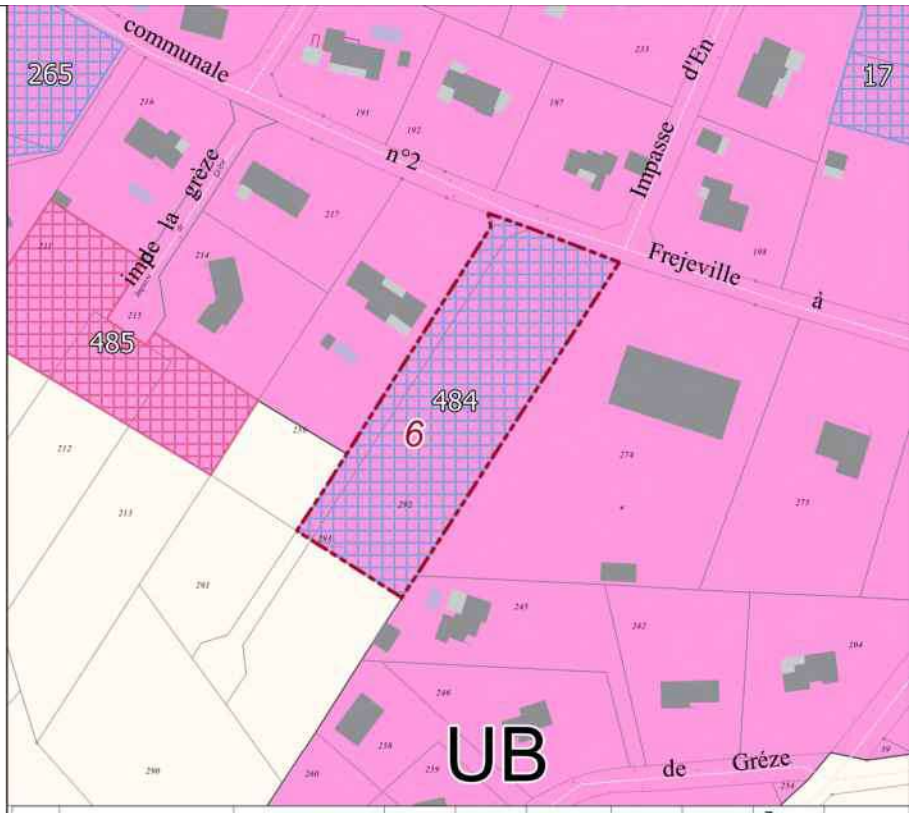

N°	Commune	Type	RPG 2019	Seuil de densité	Artificialisé	STECAL	Zonage du PLUI	Zonage en vigueur	Surface en m²
484	FREJEVILLE	Dent creuse	OUI	NON	NON	NON	UB	U2	5260

N 0 25 50 m

FREJEVILLE

Secteur potentiellement constructible
- Dent creuse
- Extension

OAP

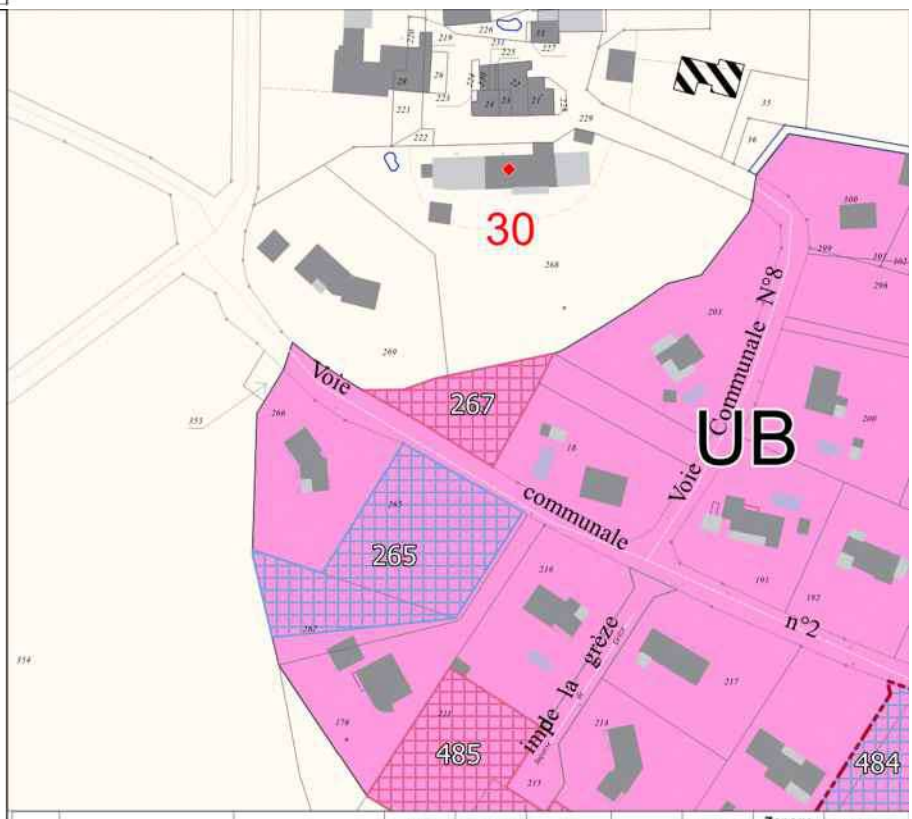

N°	Commune	Type	RPG 2019	Seuil de densité	Artificialisé	STECAL	Zonage du PLUI	Zonage en vigueur	Surface en m²
267	FREJEVILLE	Extension	NON	NON	NON	NON	UB	U2	1000

N 0 25 50 m

FREJEVILLE

Secteur potentiellement constructible
- Dent creuse
- Mutation parcellaire

Secteur avec densité minimale de construction (R151-39 2° al.)

0 25 50 m

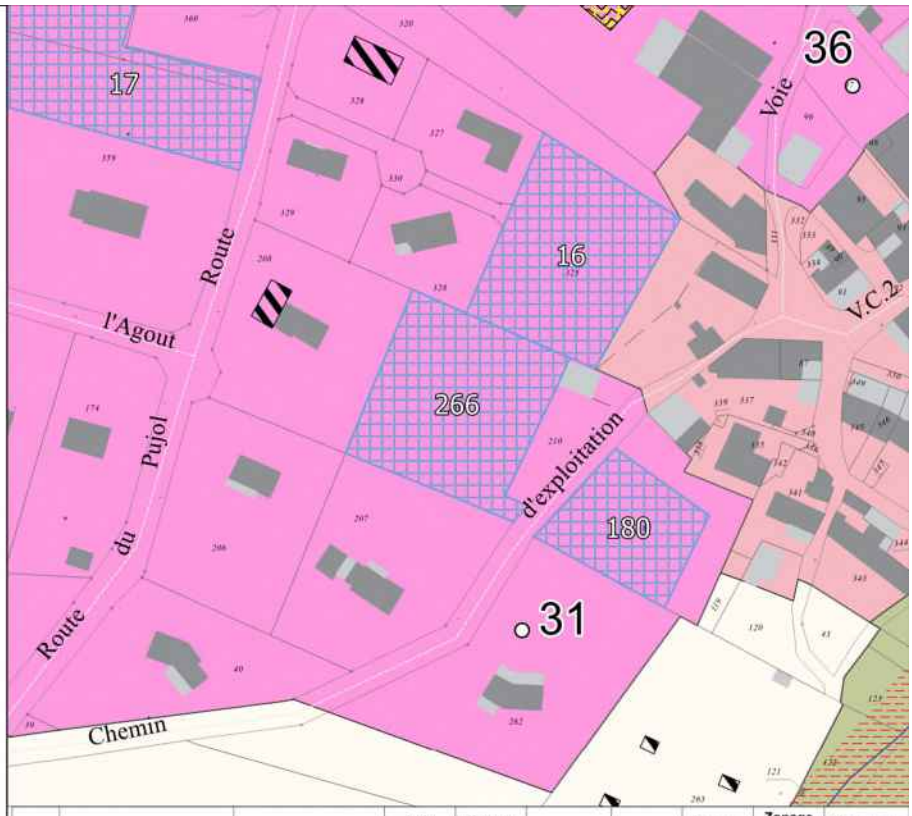

N°	Commune	Type	RPG 2019	Seuil de densité	Artificialisé	STECAL	Zonage du PLUI	Zonage en vigueur	Surface en m²
16	FREJEVILLE	Dent creuse	NON	NON	NON	NON	UB	U2	2997
266	FREJEVILLE	Dent creuse	NON	NON	NON	NON	UB	U2	3213

FREJEVILLE

Secteur potentiellement constructible
- Dent creuse
- Extension

OAP

0 25 50 m

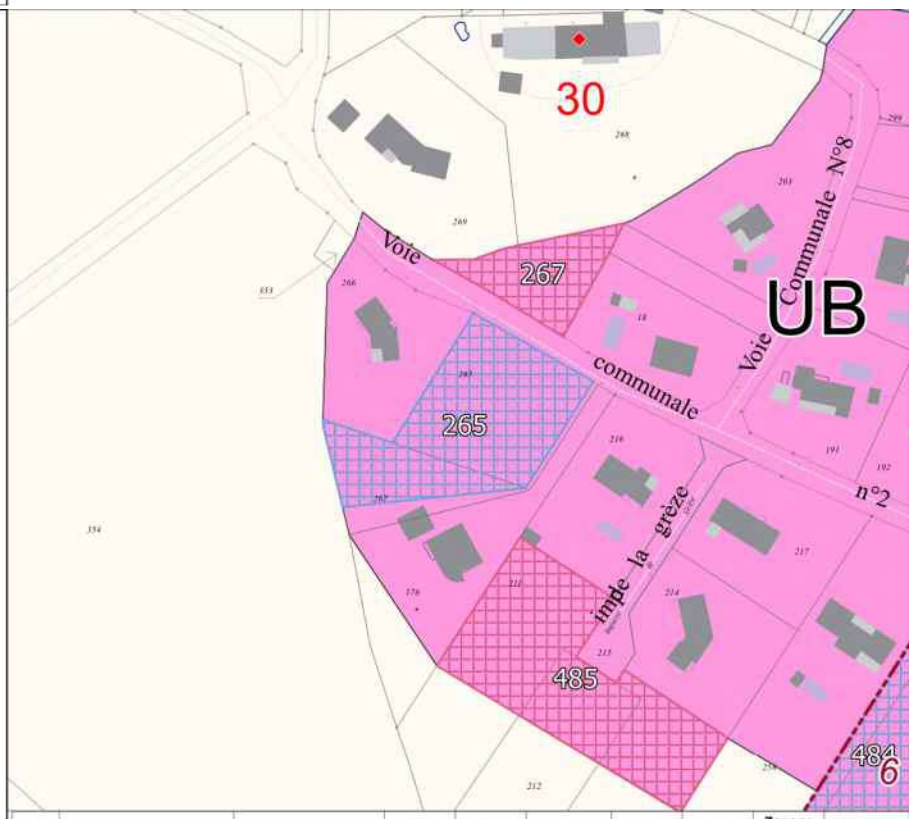

N°	Commune	Type	RPG 2019	Seuil de densité	Artificialisé	STECAL	Zonage du PLUI	Zonage en vigueur	Surface en m²
265	FREJEVILLE	Dent creuse	NON	NON	NON	NON	UB	U2	2970

FREJEVILLE

Secteur potentiellement constructible
- Dent creuse
- Mutation parcellaire

- OAP
- Secteur avec densité minimale de construction (R151-39 2° al.)

N°	Commune	Type	RPG 2019	Seuil de densité	Artificialisé	STECAL	Zonage du PLUI	Zonage en vigueur	Surface en m²
264	FREJEVILLE	Mutation parcellaire	NON	OUI	NON	NON	UC	U1	3314

N 0 25 50 m

FREJEVILLE

Secteur potentiellement constructible
- Dent creuse

- OAP
- Eléments de paysage boisé à préserver (L151-23 al.1)

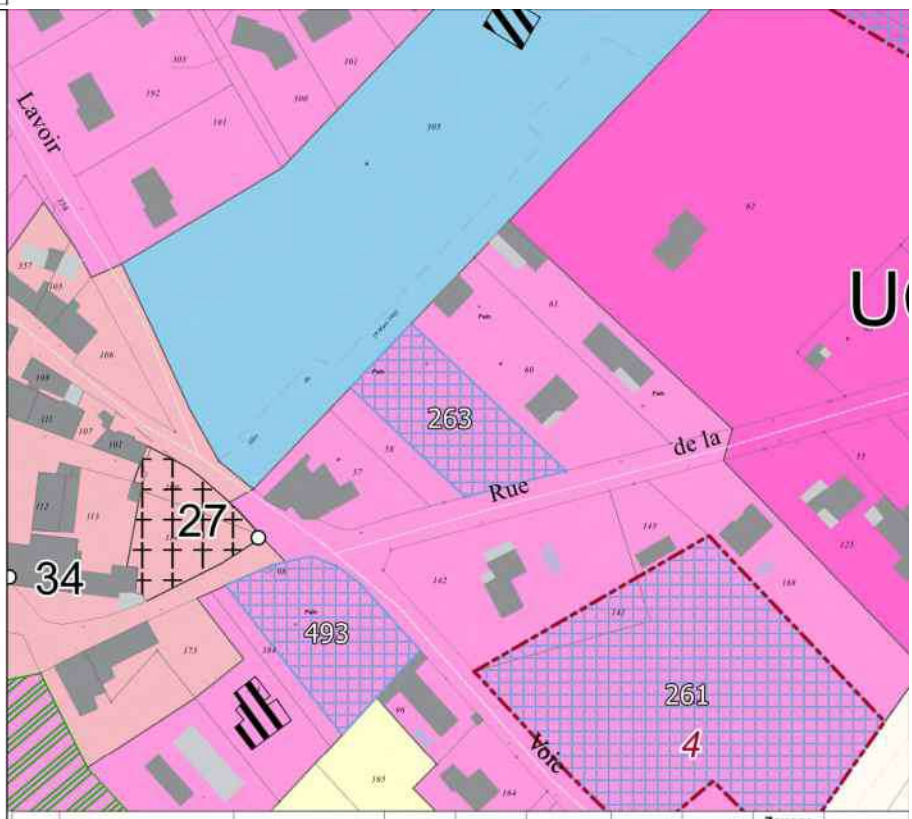

N°	Commune	Type	RPG 2019	Seuil de densité	Artificialisé	STECAL	Zonage du PLUI	Zonage en vigueur	Surface en m²
263	FREJEVILLE	Dent creuse	NON	NON	NON	NON	UB	U1	1784

N 0 25 50 m

FREJEVILLE

Secteur potentiellement constructible
- Dent creuse
- Mutation parcellaire

- OAP
- Secteur avec densité minimale de construction (R151-39 2° al.)

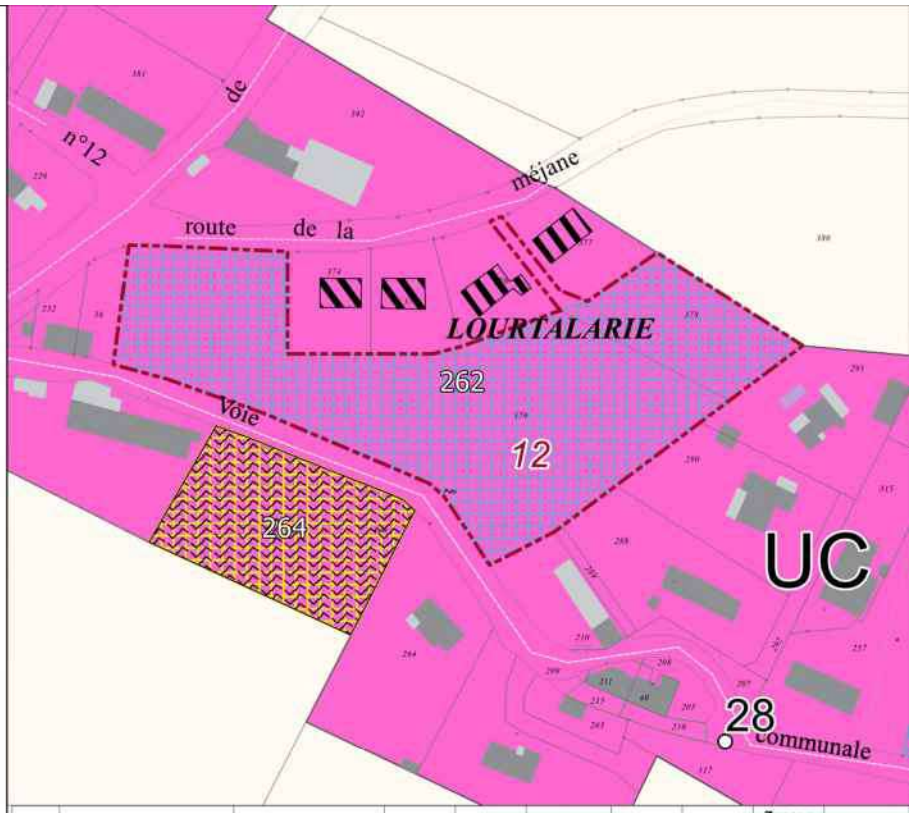

N°	Commune	Type	RPG 2019	Seuil de densité	Artificialisé	STECAL	Zonage du PLUI	Zonage en vigueur	Surface en m²
262	FREJEVILLE	Dent creuse	OUI	NON	NON	NON	UC	U1	10715

N 0 25 50 m

FREJEVILLE

Secteur potentiellement constructible
- Dent creuse
- Extension

- OAP
- Secteur avec densité minimale de construction (R151-39 2° al.)

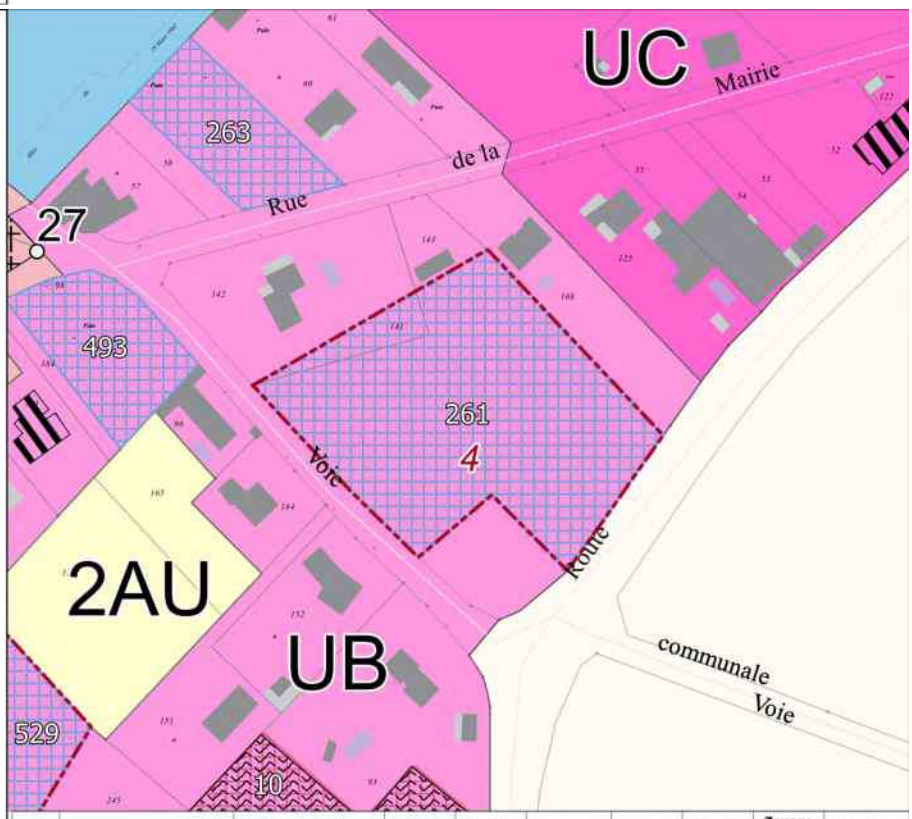

N°	Commune	Type	RPG 2019	Seuil de densité	Artificialisé	STECAL	Zonage du PLUI	Zonage en vigueur	Surface en m²
261	FREJEVILLE	Dent creuse	OUI	NON	NON	NON	UB	U1	7667

N 0 25 50 m

FREJEVILLE

Secteur potentiellement constructible
- Dent creuse
- Extension
- Mutation parcellaire

- Emplacement réservé
- Secteur avec densité minimale de construction (R151-39 2° al.)

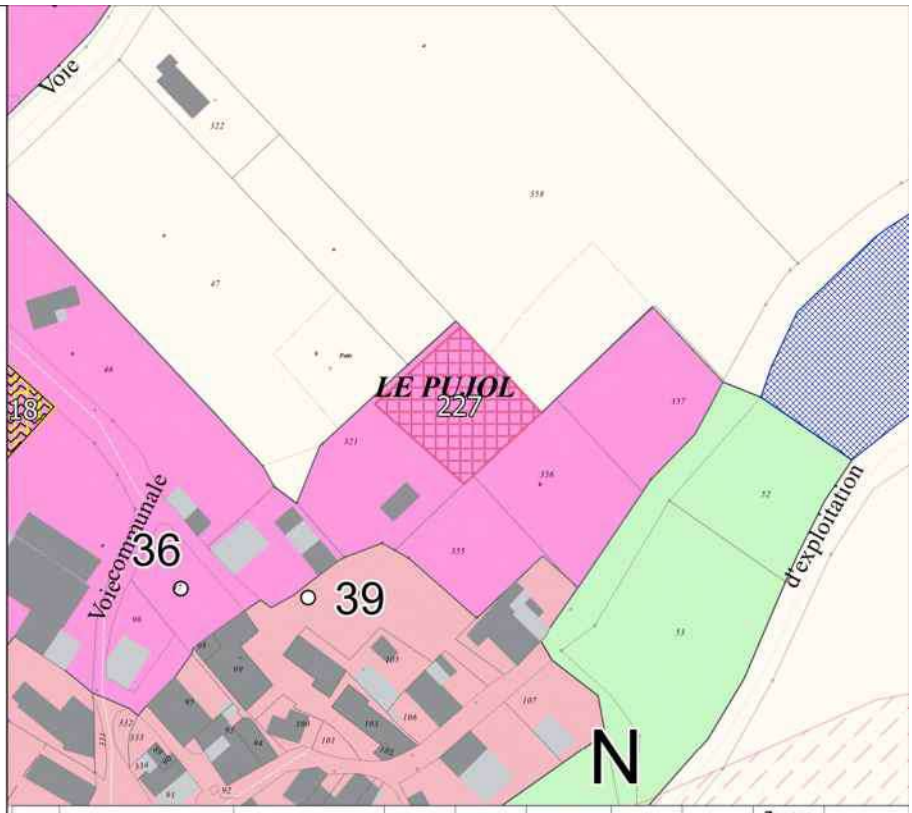

N°	Commune	Type	RPG 2019	Seuil de densité	Artificialisé	STECAL	Zonage du PLUI	Zonage en vigueur	Surface en m²
227	FREJEVILLE	Extension	NON	NON	NON	NON	UB	U2	1422

N 0 25 50 m

FREJEVILLE

Secteur potentiellement constructible
- Dent creuse

- OAP

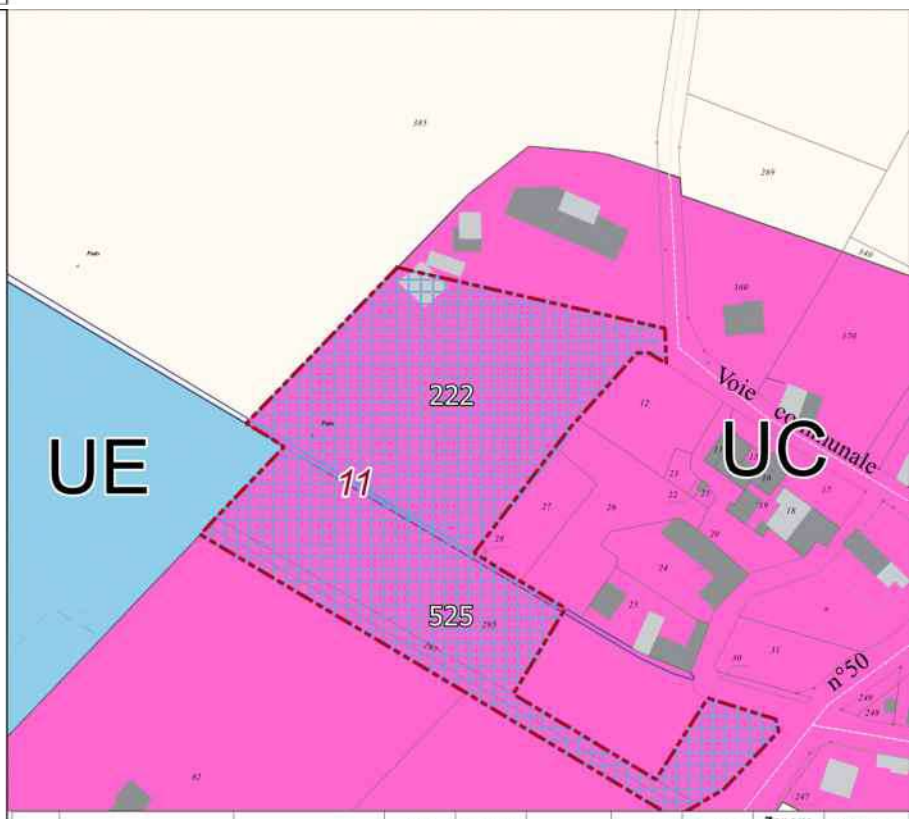

N°	Commune	Type	RPG 2019	Seuil de densité	Artificialisé	STECAL	Zonage du PLUI	Zonage en vigueur	Surface en m²
222	FREJEVILLE	Dent creuse	OUI	NON	NON	NON	UC	U1	6722
525	FREJEVILLE	Dent creuse	NON	NON	NON	NON	UC	U1	5751

N 0 25 50 m

FREJEVILLE

Secteur potentiellement constructible
- Dent creuse

Eléments de paysage boisé à préserver (L151-23 al.1)

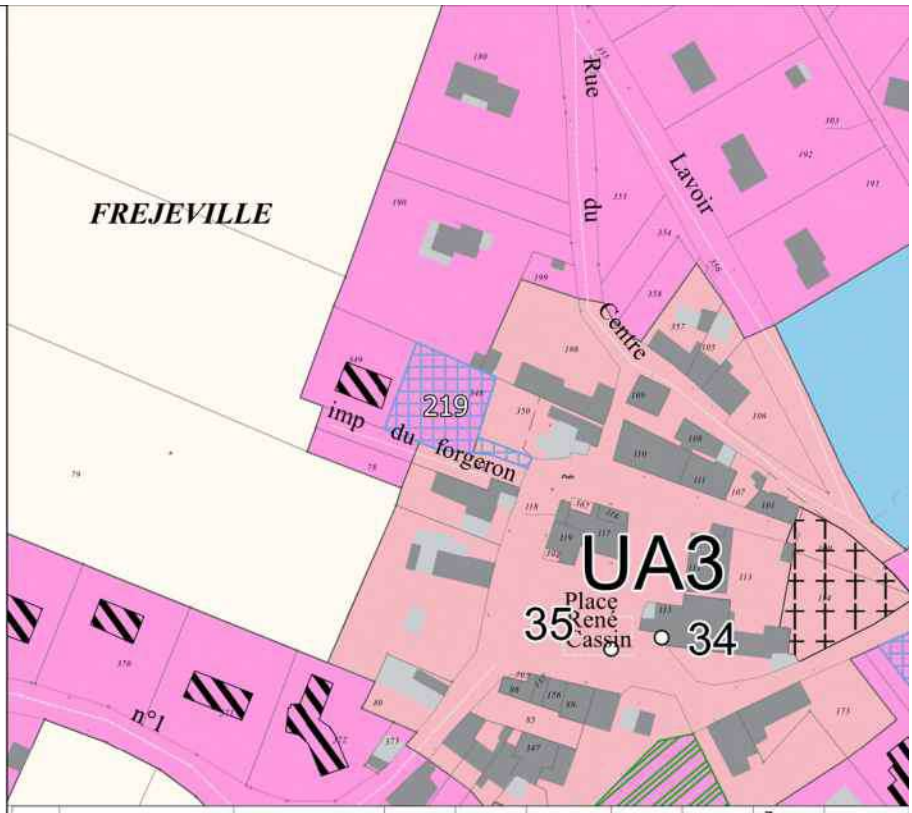

N°	Commune	Type	RPG 2019	Seuil de densité	Artificialisé	STECAL	Zonage du PLUI	Zonage en vigueur	Surface en m²
219	FREJEVILLE	Dent creuse	NON	NON	NON	NON	UB	U1	933

0 25 50 m

FREJEVILLE

Secteur potentiellement constructible
- Dent creuse
- Mutation parcellaire

OAP

Eléments de paysage boisé à préserver (L151-23 al.1)

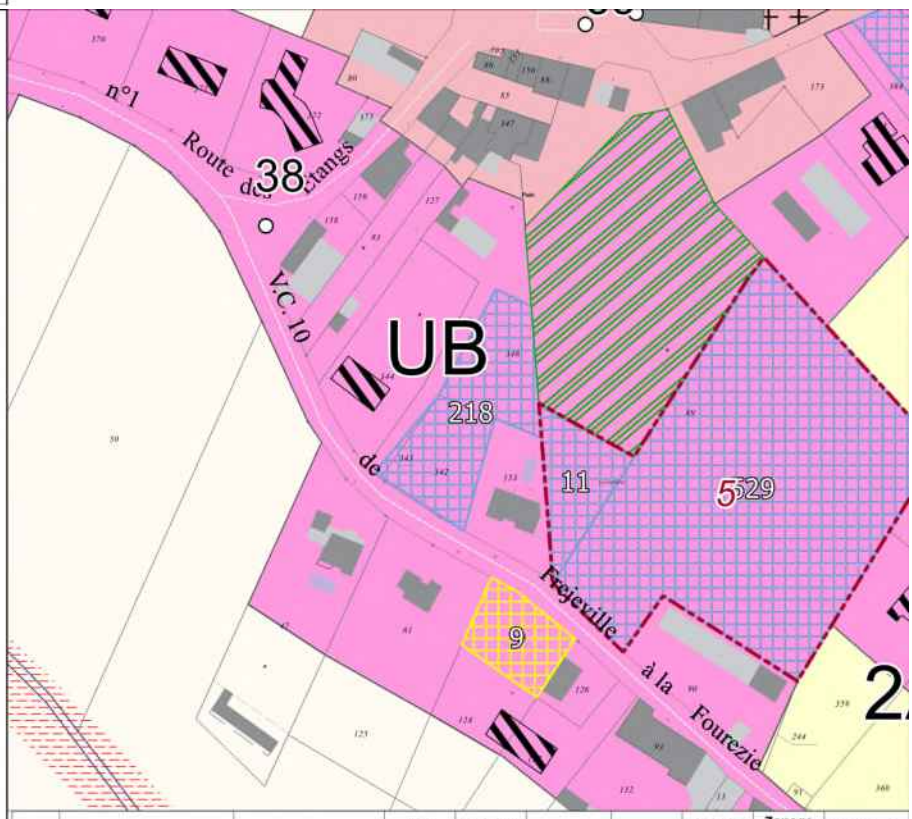

N°	Commune	Type	RPG 2019	Seuil de densité	Artificialisé	STECAL	Zonage du PLUI	Zonage en vigueur	Surface en m²
218	FREJEVILLE	Dent creuse	NON	NON	NON	NON	UB	U1	1921

0 25 50 m

FREJEVILLE

Secteur potentiellement constructible
Extension

N°	Commune	Type	RPG 2019	Seuil de densité	Artificialisé	STECAL	Zonage du PLUI	Zonage en vigueur	Surface en m²
200	FREJEVILLE	Extension	OUI	NON	NON	NON	UB	U1	2645

0 25 50 m

FREJEVILLE

Secteur potentiellement constructible
Dent creuse

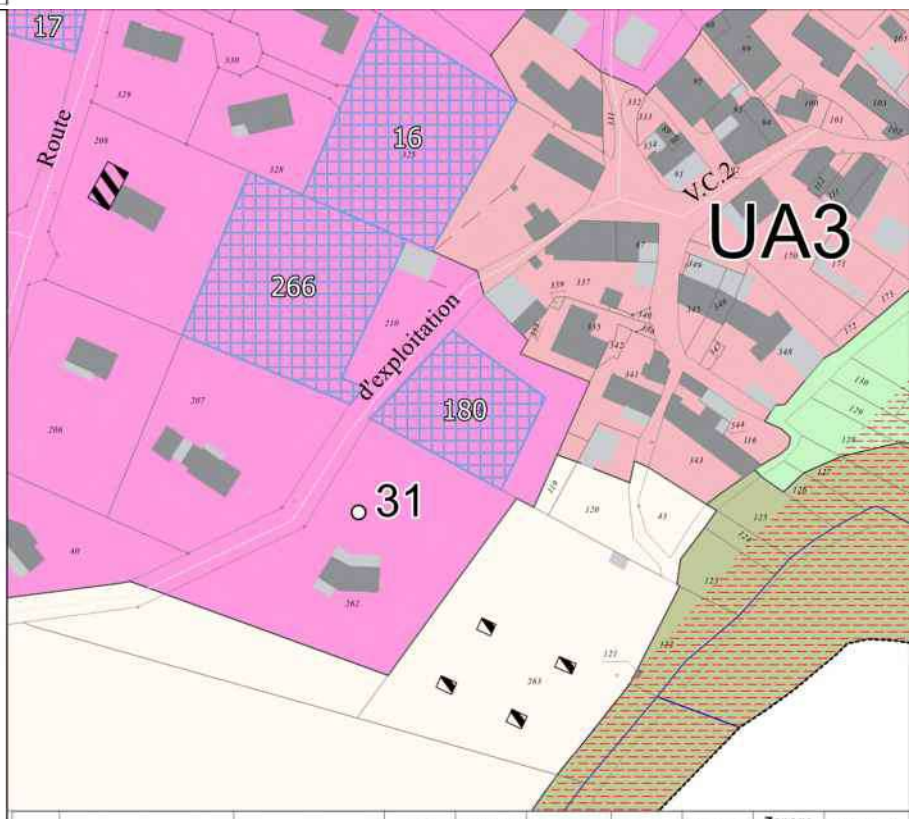

N°	Commune	Type	RPG 2019	Seuil de densité	Artificialisé	STECAL	Zonage du PLUI	Zonage en vigueur	Surface en m²
180	FREJEVILLE	Dent creuse	NON	NON	NON	NON	UB	U2	1562

0 25 50 m

FREJEVILLE

Secteur potentiellement constructible
Extension

Secteur avec densité minimale de construction (R151-39 2° al.)

N°	Commune	Type	RPG 2019	Seuil de densité	Artificialisé	STECAL	Zonage du PLUI	Zonage en vigueur	Surface en m²
109	FREJEVILLE	Extension	OUI	OUI	NON	NON	UB	A	2558

0 25 50 m

FREJEVILLE

Secteur potentiellement constructible
Dent creuse

N°	Commune	Type	RPG 2019	Seuil de densité	Artificialisé	STECAL	Zonage du PLUI	Zonage en vigueur	Surface en m²
19	FREJEVILLE	Dent creuse	OUI	NON	NON	NON	UB	U2	1745

0 25 50 m

FREJEVILLE

Secteur potentiellement constructible
- Dent creuse
- Mutation parcellaire

Secteur avec densité minimale de construction (R151-39 2° al.)

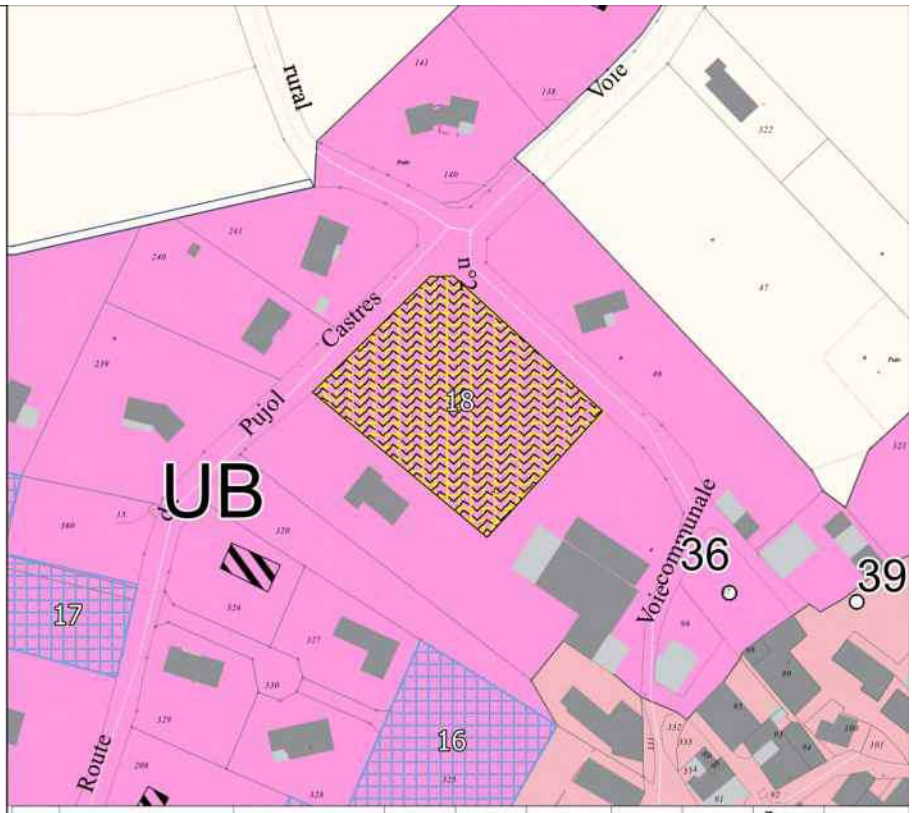

N°	Commune	Type	RPG 2019	Seuil de densité	Artificialisé	STECAL	Zonage du PLUI	Zonage en vigueur	Surface en m²
18	FREJEVILLE	Mutation parcellaire	OUI	OUI	NON	NON	UB	U2	4184

0 25 50 m

FREJEVILLE

Secteur potentiellement constructible
- Dent creuse
- Mutation parcellaire

OAP

Secteur avec densité minimale de construction (R151-39 2° al.)

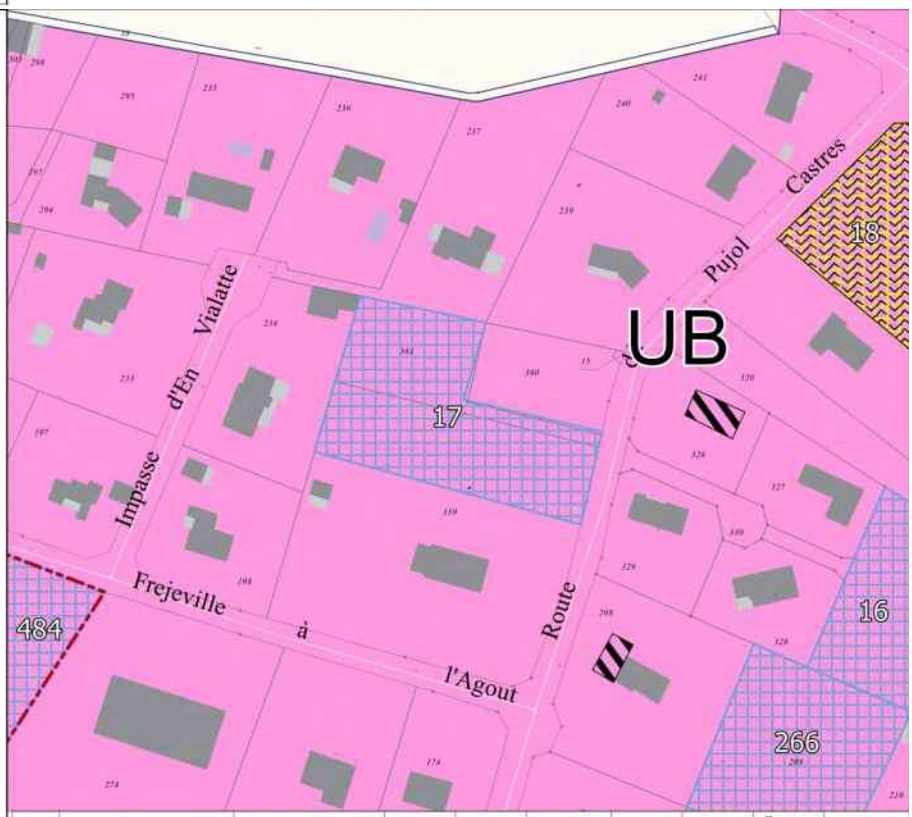

N°	Commune	Type	RPG 2019	Seuil de densité	Artificialisé	STECAL	Zonage du PLUI	Zonage en vigueur	Surface en m²
17	FREJEVILLE	Dent creuse	NON	NON	NON	NON	UB	U2	3753

0 25 50 m

FREJEVILLE

Secteur potentiellement constructible
- Dent creuse
- Mutation parcellaire

Secteur avec densité minimale de construction (R151-39 2° al.)

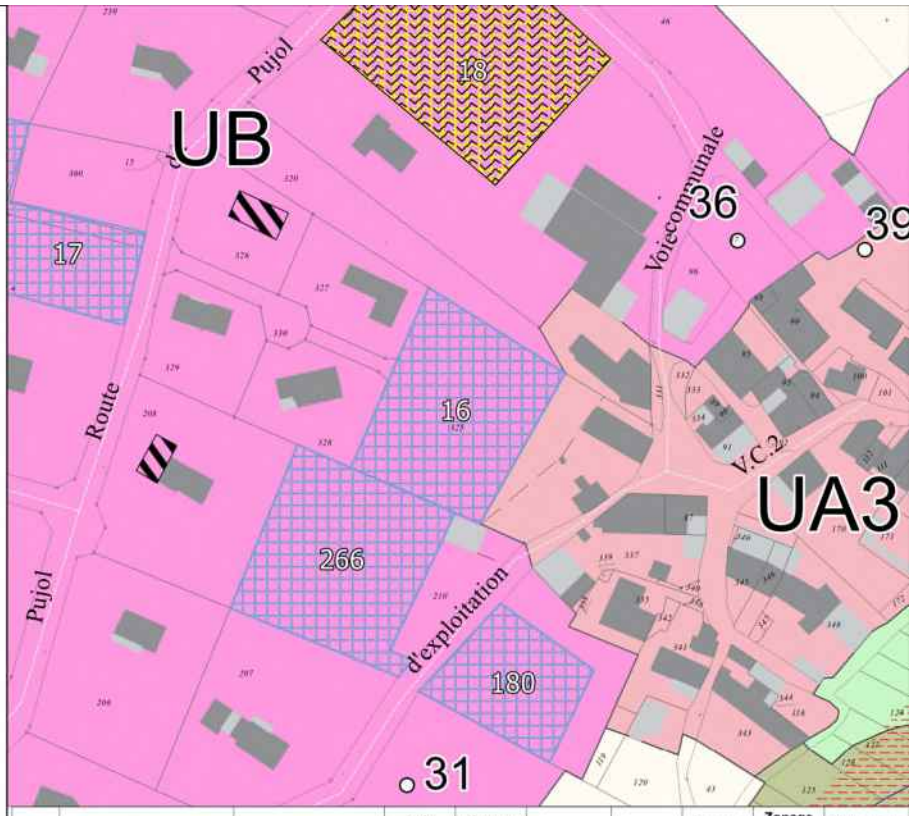

N°	Commune	Type	RPG 2019	Seuil de densité	Artificialisé	STECAL	Zonage du PLUI	Zonage en vigueur	Surface en m²
16	FREJEVILLE	Dent creuse	NON	NON	NON	NON	UB	U2	2997
266	FREJEVILLE	Dent creuse	NON	NON	NON	NON	UB	U2	3213

N 0 25 50 m

FREJEVILLE

Secteur potentiellement constructible
- Dent creuse

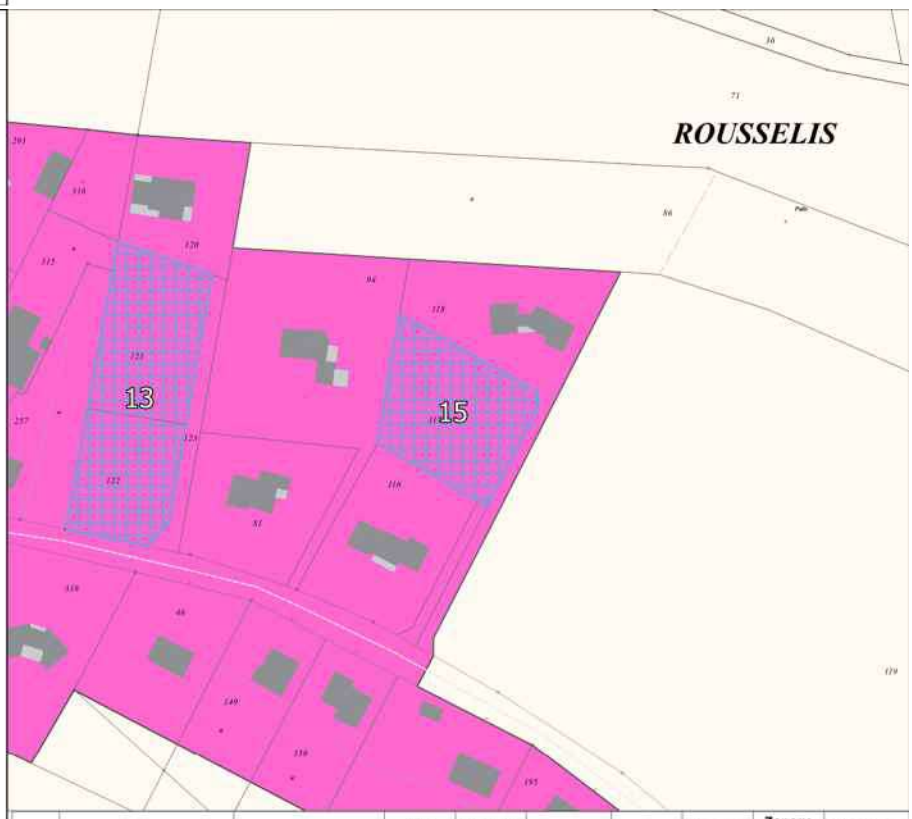

N°	Commune	Type	RPG 2019	Seuil de densité	Artificialisé	STECAL	Zonage du PLUI	Zonage en vigueur	Surface en m²
15	FREJEVILLE	Dent creuse	NON	NON	NON	NON	UC	U1	1958

N 0 25 50 m

FREJEVILLE

Secteur potentiellement constructible
Dent creuse

Secteur avec densité minimale de construction (R151-39 2° al.)

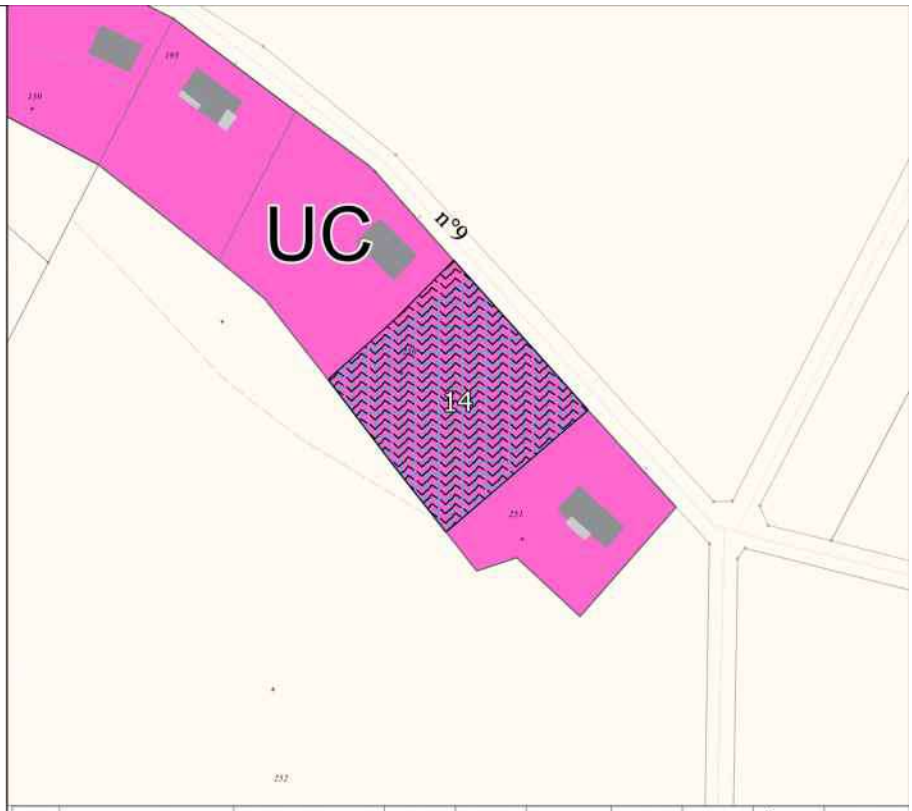

N°	Commune	Type	RPG 2019	Seuil de densité	Artificialisé	STECAL	Zonage du PLUI	Zonage en vigueur	Surface en m²
14	FREJEVILLE	Dent creuse	NON	OUI	NON	NON	UC	U1	3608

N 0 25 50 m

FREJEVILLE

Secteur potentiellement constructible
Dent creuse

OAP

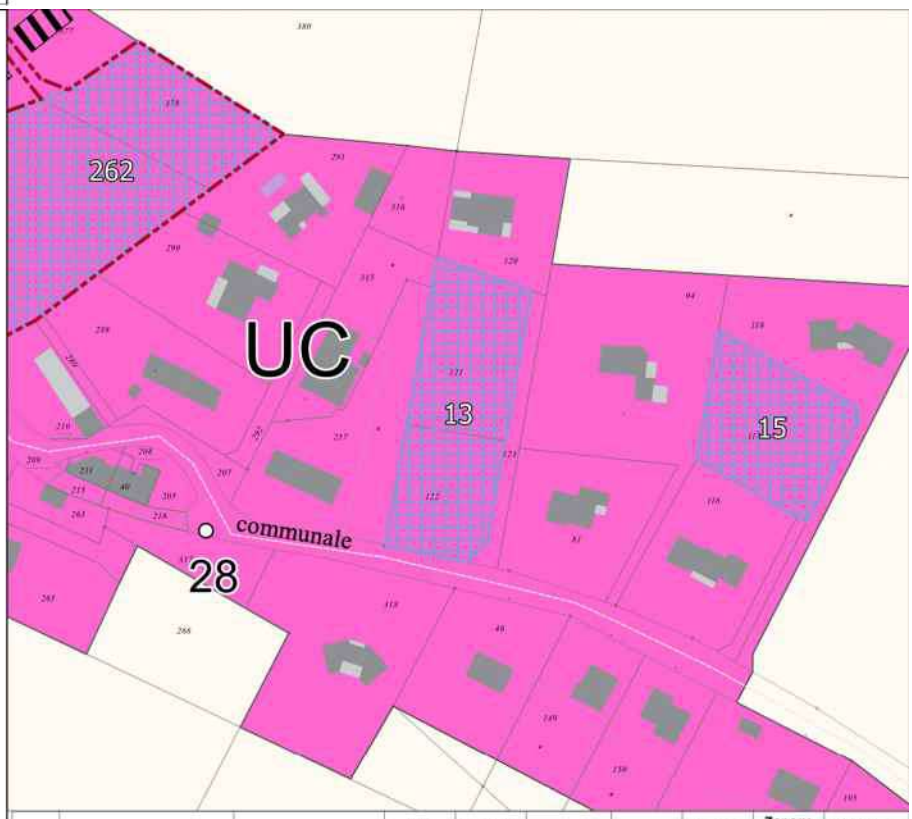

N°	Commune	Type	RPG 2019	Seuil de densité	Artificialisé	STECAL	Zonage du PLUI	Zonage en vigueur	Surface en m²
13	FREJEVILLE	Dent creuse	NON	NON	NON	NON	UC	U1	3051

N 0 25 50 m

FREJEVILLE

Secteur potentiellement constructible
- Dent creuse
- Extension
- Mutation parcellaire

- OAP
- Secteur avec densité minimale de construction (R151-39 2° al.)
- Eléments de paysage boisé à préserver (L151-23 al.1)

0 25 50 m

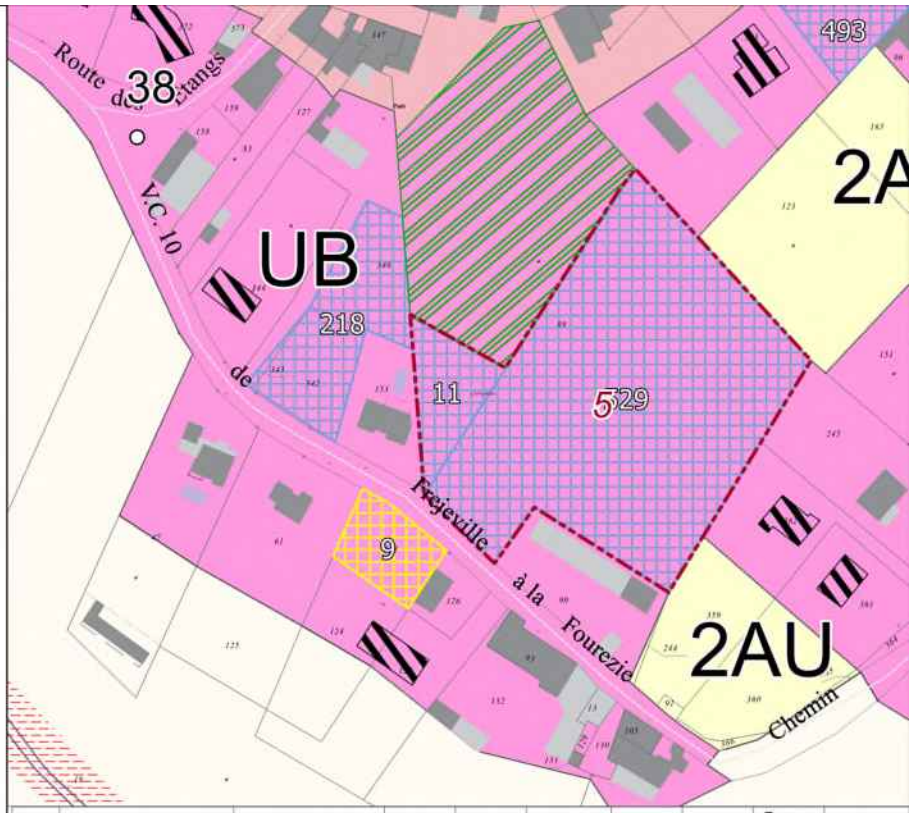

N°	Commune	Type	RPG 2019	Seuil de densité	Artificialisé	STECAL	Zonage du PLUI	Zonage en vigueur	Surface en m²
11	FREJEVILLE	Dent creuse	NON	NON	NON	NON	UB	U1	880
529	FREJEVILLE	Dent creuse	OUI	NON	NON	NON	UB	U1	9061

FREJEVILLE

Secteur potentiellement constructible
- Dent creuse
- Extension

- OAP
- Secteur avec densité minimale de construction (R151-39 2° al.)
- Eléments de paysage boisé à préserver (L151-23 al.1)

0 25 50 m

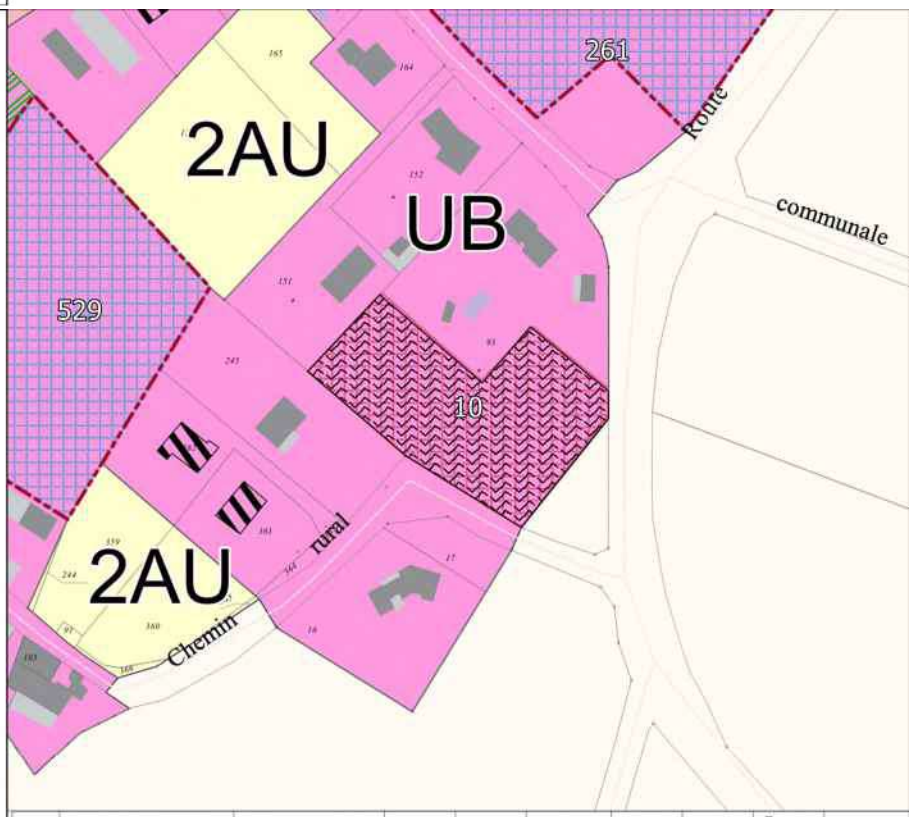

N°	Commune	Type	RPG 2019	Seuil de densité	Artificialisé	STECAL	Zonage du PLUI	Zonage en vigueur	Surface en m²
10	FREJEVILLE	Extension	NON	OUI	NON	NON	UB	U1	3790

FREJEVILLE

Secteur potentiellement constructible
- Dent creuse
- Mutation parcellaire

- OAP
- Eléments de paysage boisé à préserver (L151-23 al.1)

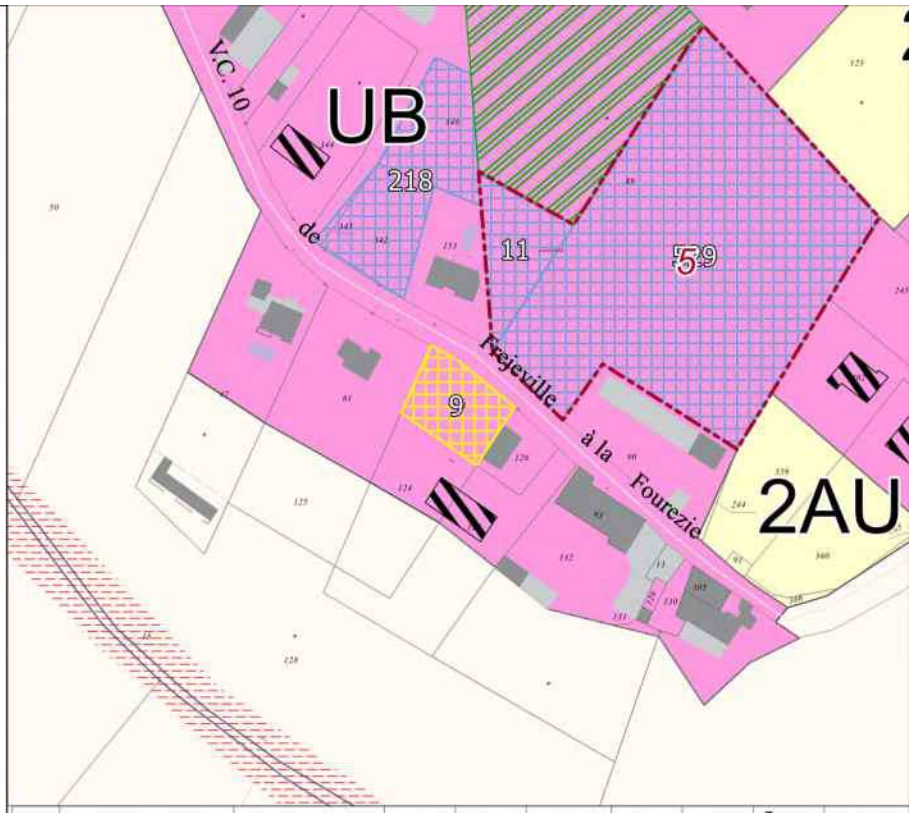

N°	Commune	Type	RPG 2019	Seuil de densité	Artificialisé	STECAL	Zonage du PLUI	Zonage en vigueur	Surface en m²
9	FREJEVILLE	Mutation parcellaire	NON	NON	NON	NON	UB	U1	775

N 0 25 50 m

FREJEVILLE

Secteur potentiellement constructible
- Dent creuse
- Extension
- Mutation parcellaire

- OAP
- Secteur avec densité minimale de construction (R151-39 2° al.)
- Eléments de paysage boisé à préserver (L151-23 al.1)

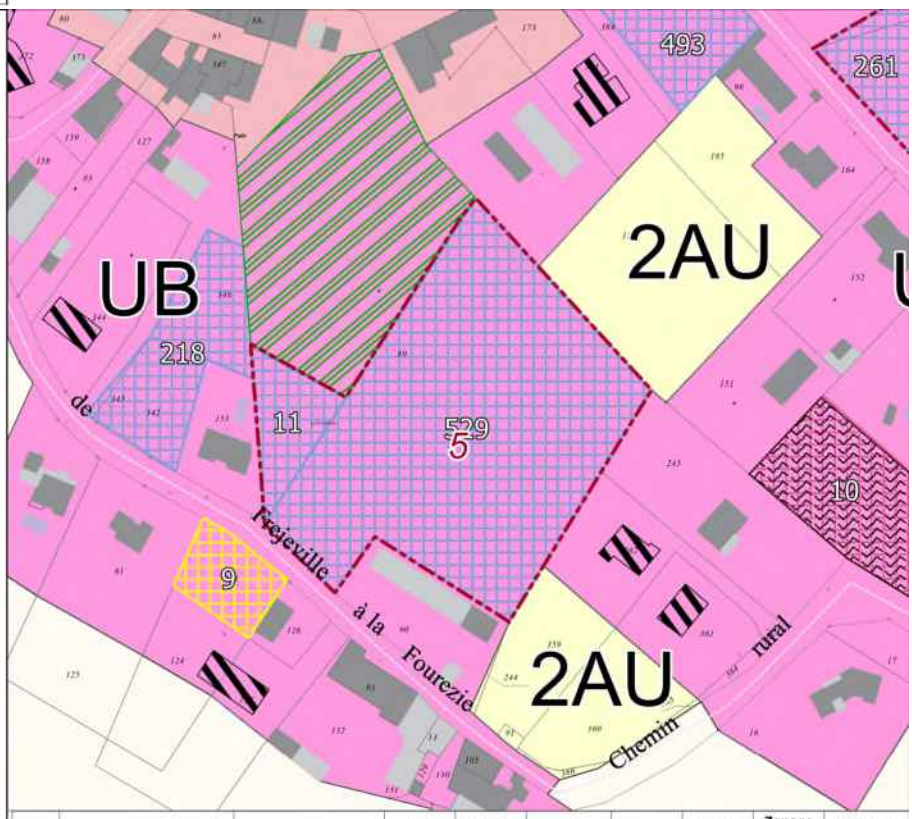

N°	Commune	Type	RPG 2019	Seuil de densité	Artificialisé	STECAL	Zonage du PLUI	Zonage en vigueur	Surface en m²
11	FREJEVILLE	Dent creuse	NON	NON	NON	NON	UB	U1	880
529	FREJEVILLE	Dent creuse	OUI	NON	NON	NON	UB	U1	9061

N 0 25 50 m

Guitalens-L'Albarède

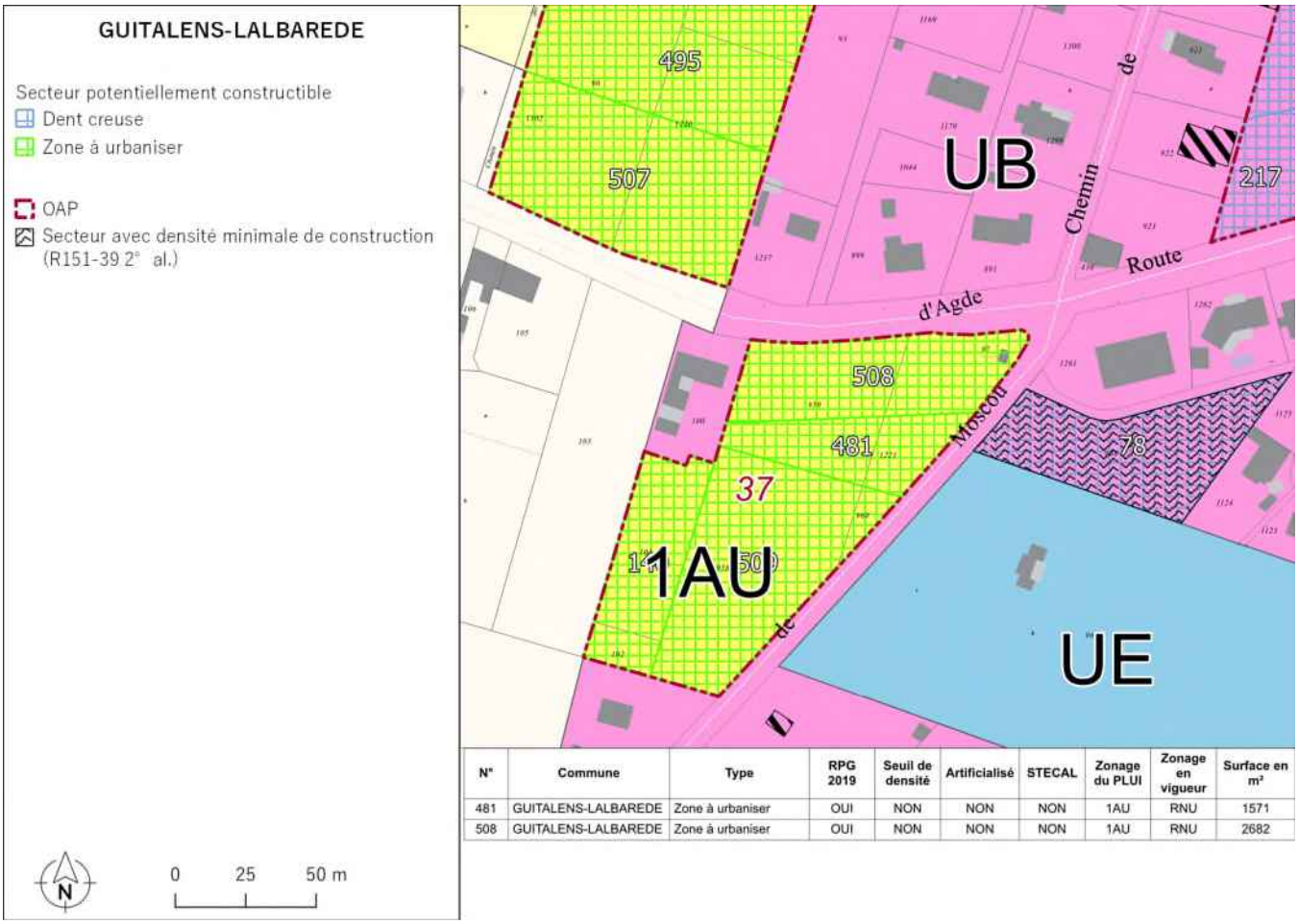

N°	Commune	Type	RPG 2019	Seuil de densité	Artificialisé	STECAL	Zonage du PLUI	Zonage en vigueur	Surface en m²
481	GUITALENS-LALBAREDE	Zone à urbaniser	OUI	NON	NON	NON	1AU	RNU	1571
508	GUITALENS-LALBAREDE	Zone à urbaniser	OUI	NON	NON	NON	1AU	RNU	2682

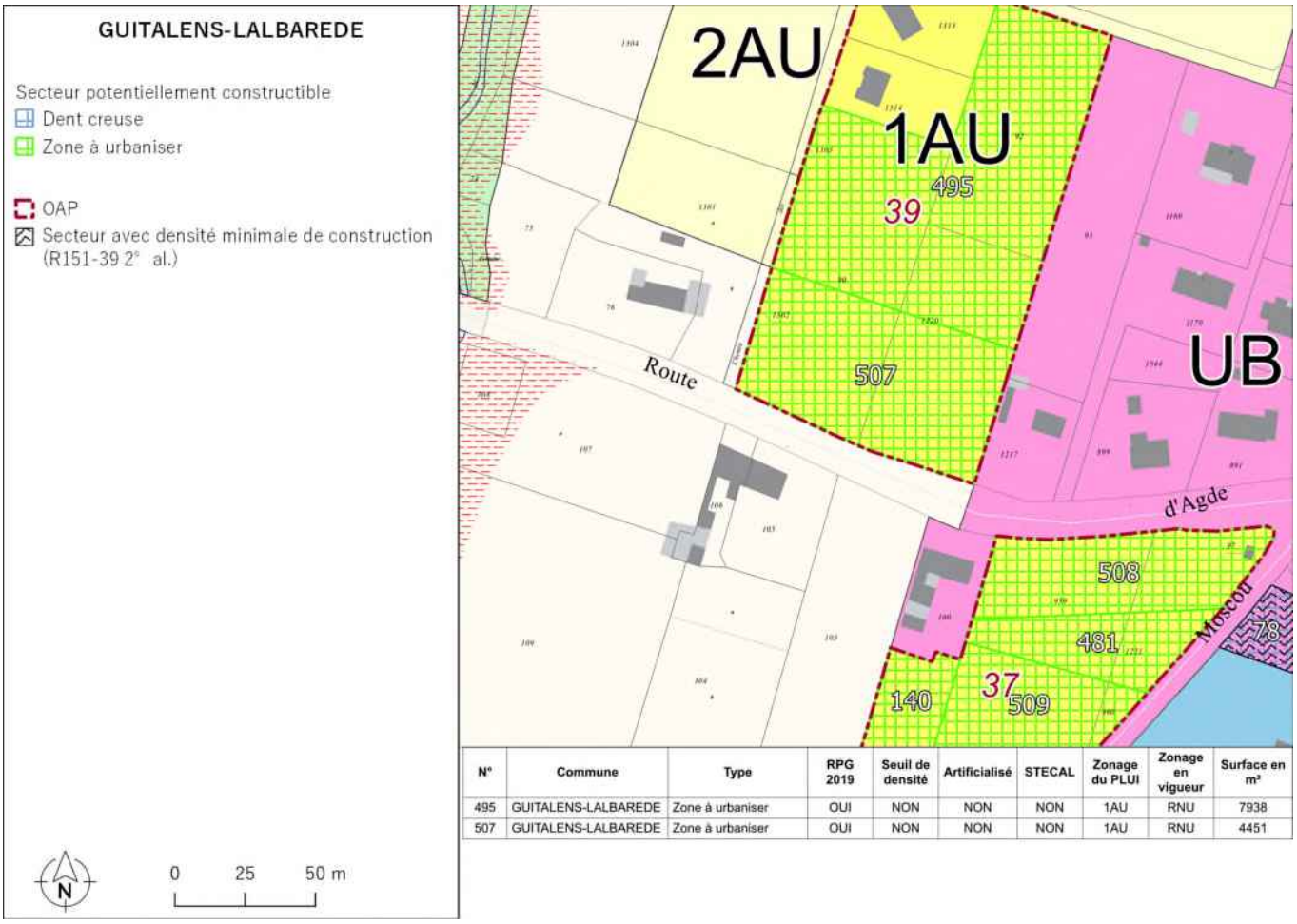

N°	Commune	Type	RPG 2019	Seuil de densité	Artificialisé	STECAL	Zonage du PLUI	Zonage en vigueur	Surface en m²
495	GUITALENS-LALBAREDE	Zone à urbaniser	OUI	NON	NON	NON	1AU	RNU	7938
507	GUITALENS-LALBAREDE	Zone à urbaniser	OUI	NON	NON	NON	1AU	RNU	4451

GUITALENS-LALBAREDE

Secteur potentiellement constructible
- Dent creuse
- Zone à urbaniser

OAP

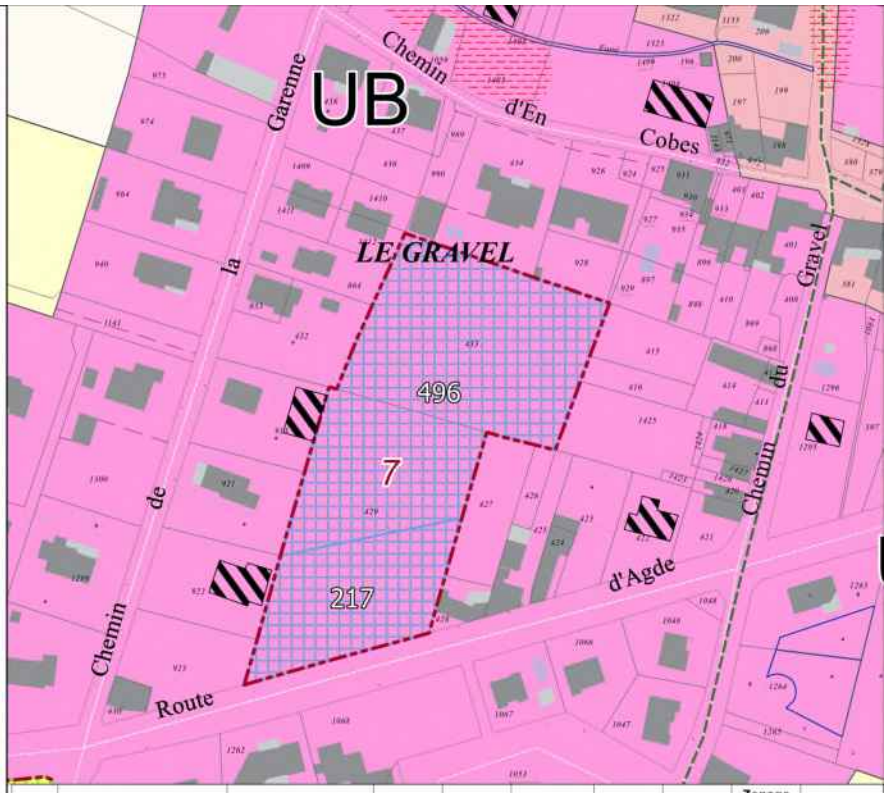

N°	Commune	Type	RPG 2019	Seuil de densité	Artificialisé	STECAL	Zonage du PLUI	Zonage en vigueur	Surface en m²
217	GUITALENS-LALBAREDE	Dent creuse	NON	NON	NON	NON	UB	RNU	2382
496	GUITALENS-LALBAREDE	Dent creuse	NON	NON	NON	NON	UB	RNU	6654

0 25 50 m

GUITALENS-LALBAREDE

Secteur potentiellement constructible
- Zone à urbaniser

OAP

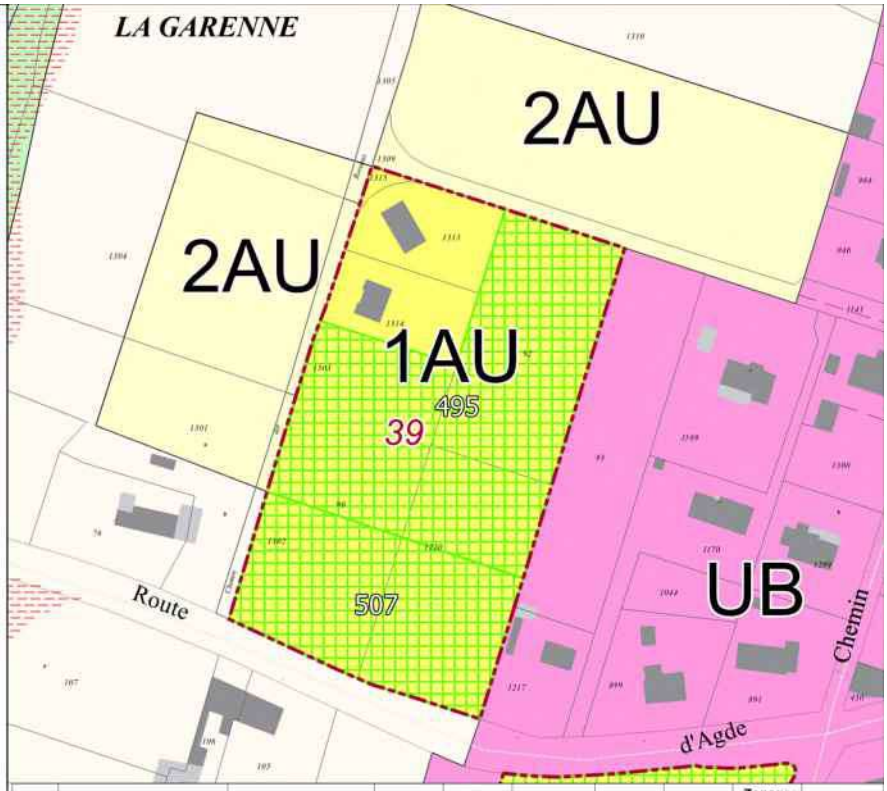

N°	Commune	Type	RPG 2019	Seuil de densité	Artificialisé	STECAL	Zonage du PLUI	Zonage en vigueur	Surface en m²
495	GUITALENS-LALBAREDE	Zone à urbaniser	OUI	NON	NON	NON	1AU	RNU	7938
507	GUITALENS-LALBAREDE	Zone à urbaniser	OUI	NON	NON	NON	1AU	RNU	4451

0 25 50 m

GUITALENS-LALBAREDE

Secteur potentiellement constructible
- Dent creuse
- Zone à urbaniser

- OAP
- Secteur avec densité minimale de construction (R151-39 2° al.)

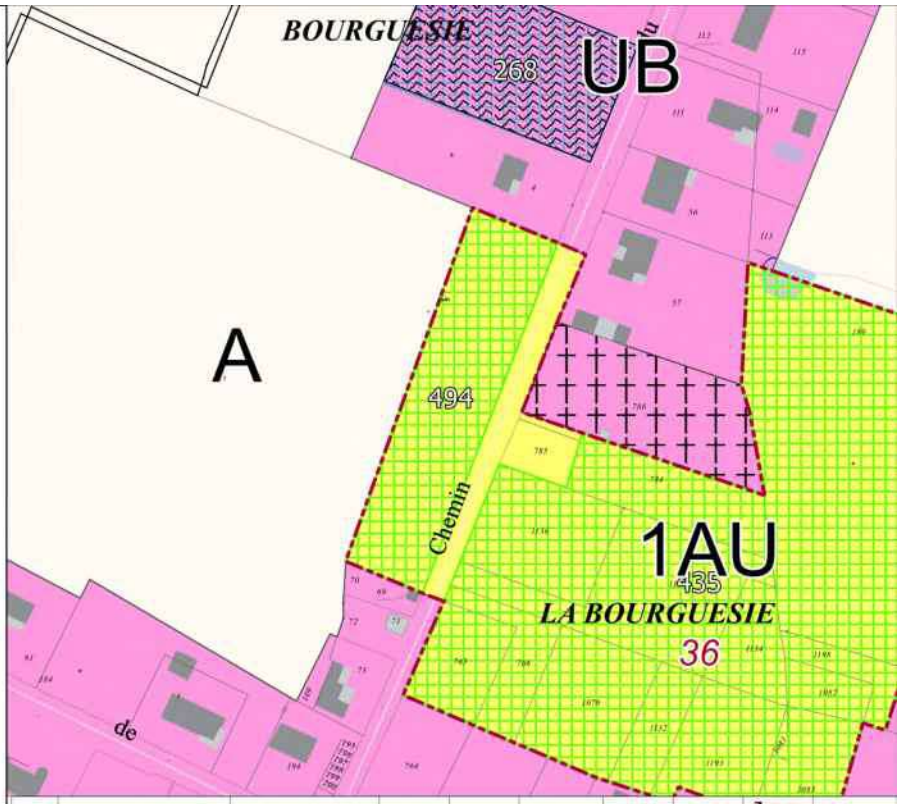

N°	Commune	Type	RPG 2019	Seuil de densité	Artificialisé	STECAL	Zonage du PLUI	Zonage en vigueur	Surface en m²
494	GUITALENS-LALBAREDE	Zone à urbaniser	OUI	NON	NON	NON	1AU	RNU	3657

N 0 25 50 m

GUITALENS-LALBAREDE

Secteur potentiellement constructible
- Dent creuse
- Zone à urbaniser

- OAP
- Secteur avec densité minimale de construction (R151-39 2° al.)

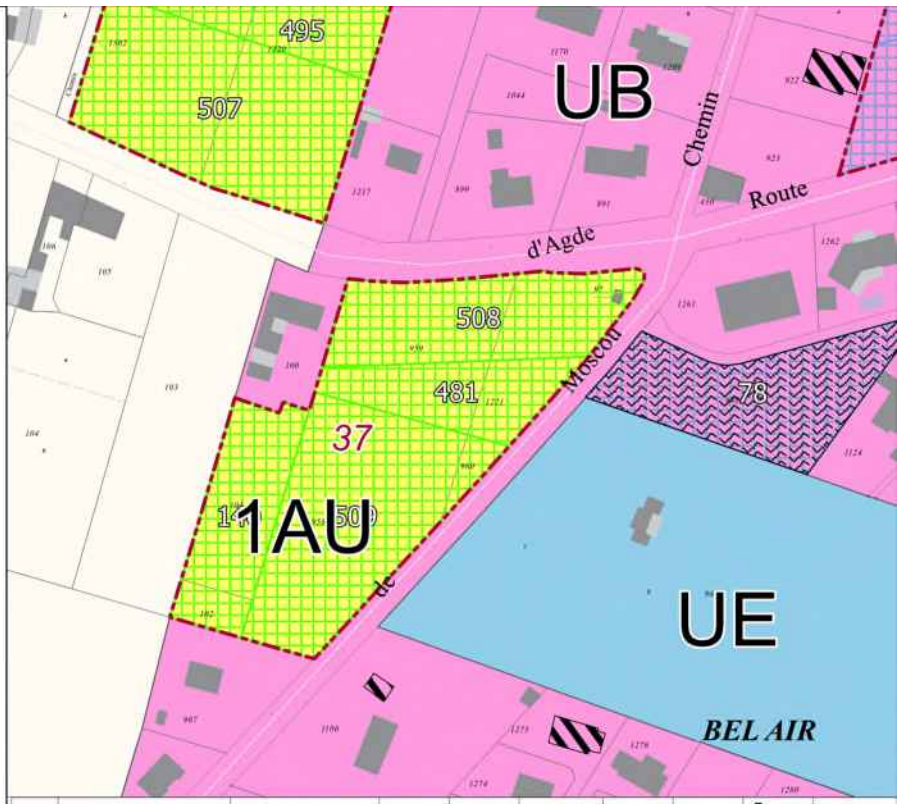

N°	Commune	Type	RPG 2019	Seuil de densité	Artificialisé	STECAL	Zonage du PLUI	Zonage en vigueur	Surface en m²
481	GUITALENS-LALBAREDE	Zone à urbaniser	OUI	NON	NON	NON	1AU	RNU	1571
508	GUITALENS-LALBAREDE	Zone à urbaniser	OUI	NON	NON	NON	1AU	RNU	2682
509	GUITALENS-LALBAREDE	Zone à urbaniser	OUI	NON	NON	NON	1AU	RNU	3974

N 0 25 50 m

GUITALENS-LALBAREDE

Secteur potentiellement constructible
- Dent creuse
- Extension
- Zone à urbaniser

- OAP
- Secteur avec densité minimale de construction (R151-39 2° al.)

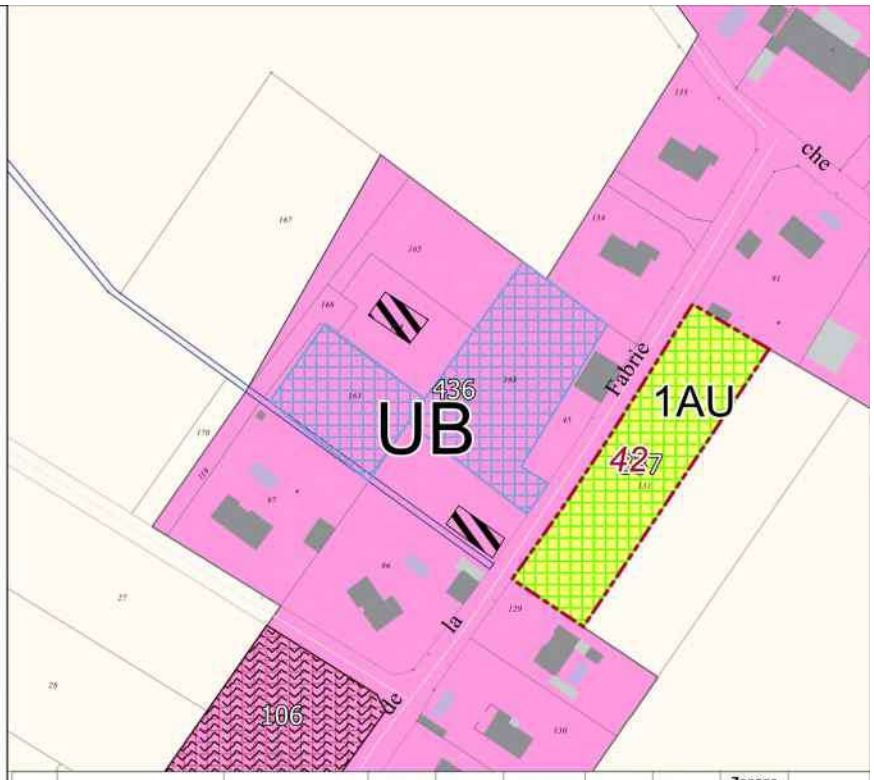

N°	Commune	Type	RPG 2019	Seuil de densité	Artificialisé	STECAL	Zonage du PLUI	Zonage en vigueur	Surface en m²
436	GUITALENS-LALBAREDE	Dent creuse	NON	NON	NON	NON	UB	RNU	4229

N 0 25 50 m

GUITALENS-LALBAREDE

Secteur potentiellement constructible
- Zone à urbaniser

- OAP

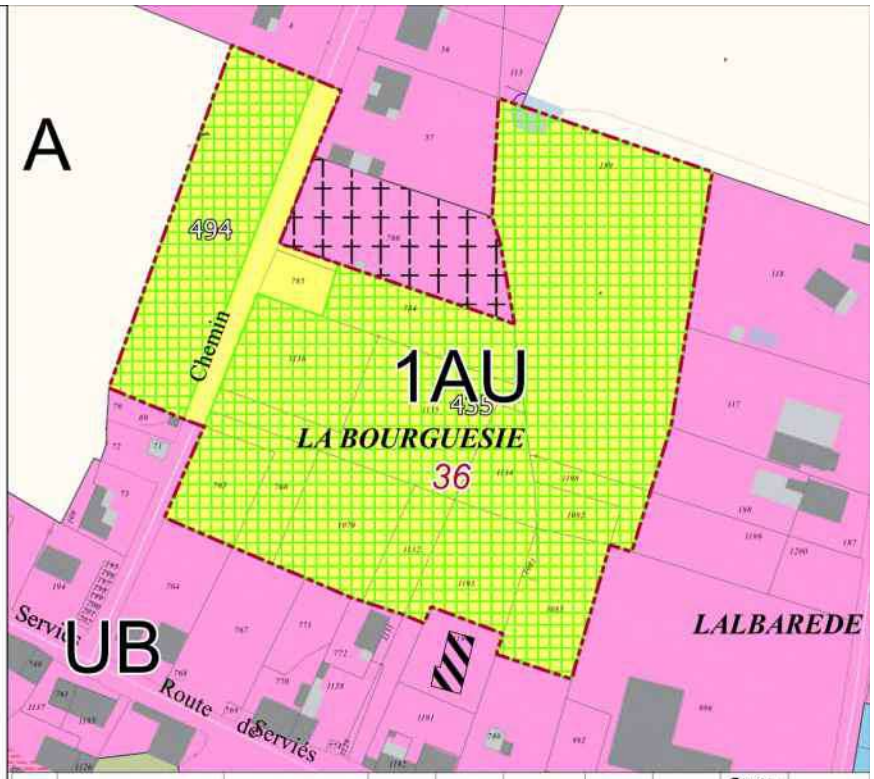

N°	Commune	Type	RPG 2019	Seuil de densité	Artificialisé	STECAL	Zonage du PLUI	Zonage en vigueur	Surface en m²
435	GUITALENS-LALBAREDE	Zone à urbaniser	NON	NON	NON	NON	1AU	RNU	20379

N 0 25 50 m

GUITALENS-LALBAREDE

Secteur potentiellement constructible
Dent creuse

Secteur avec densité minimale de construction (R151-39 2° al.)

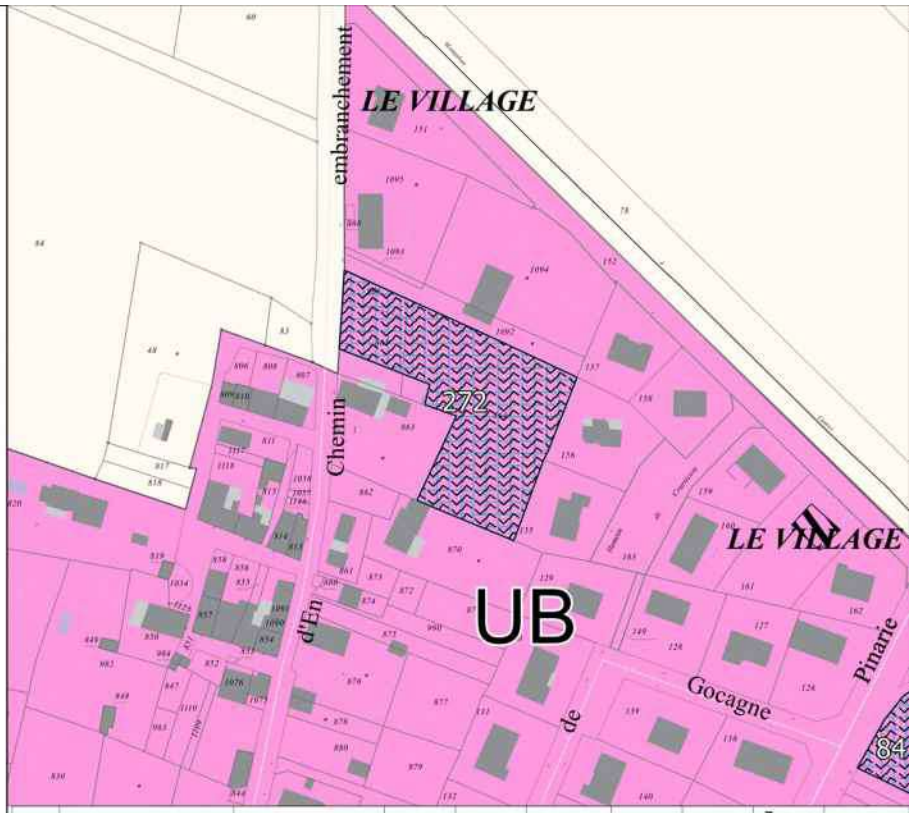

N°	Commune	Type	RPG 2019	Seuil de densité	Artificialisé	STECAL	Zonage du PLUI	Zonage en vigueur	Surface en m²
272	GUITALENS-LALBAREDE	Dent creuse	NON	OUI	NON	NON	UB	RNU	3099

0 25 50 m

GUITALENS-LALBAREDE

Secteur potentiellement constructible
Extension

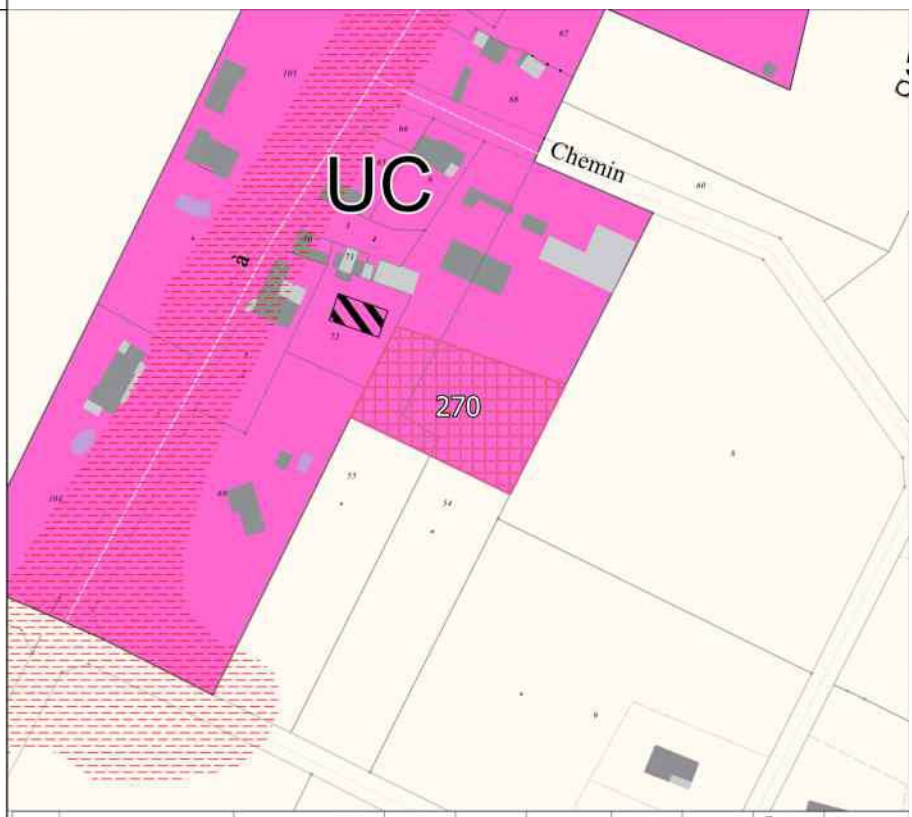

N°	Commune	Type	RPG 2019	Seuil de densité	Artificialisé	STECAL	Zonage du PLUI	Zonage en vigueur	Surface en m²
270	GUITALENS-LALBAREDE	Extension	NON	NON	NON	NON	UC	RNU	2151

0 25 50 m

GUITALENS-LALBAREDE

Secteur potentiellement constructible
- Extension
- Zone à urbaniser

- OAP

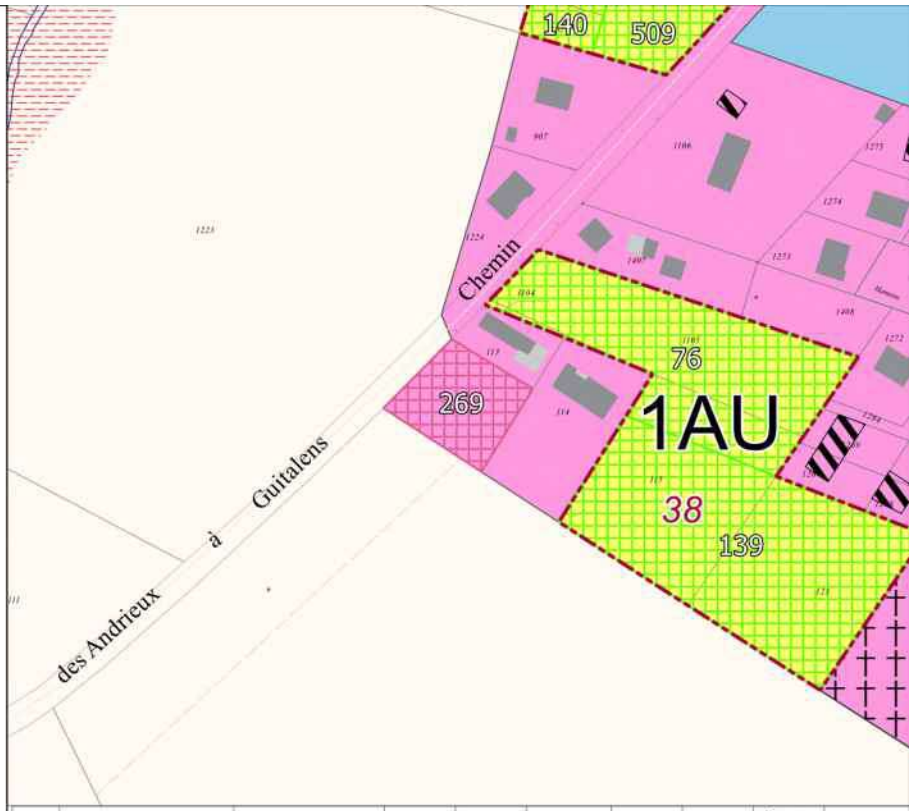

N°	Commune	Type	RPG 2019	Seuil de densité	Artificialisé	STECAL	Zonage du PLUI	Zonage en vigueur	Surface en m²
269	GUITALENS-LALBAREDE	Extension	NON	NON	NON	NON	UB	RNU	1106

N 0 25 50 m

GUITALENS-LALBAREDE

Secteur potentiellement constructible
- Dent creuse
- Extension
- Zone à urbaniser

- OAP
- Secteur avec densité minimale de construction (R151-39 2° al.)

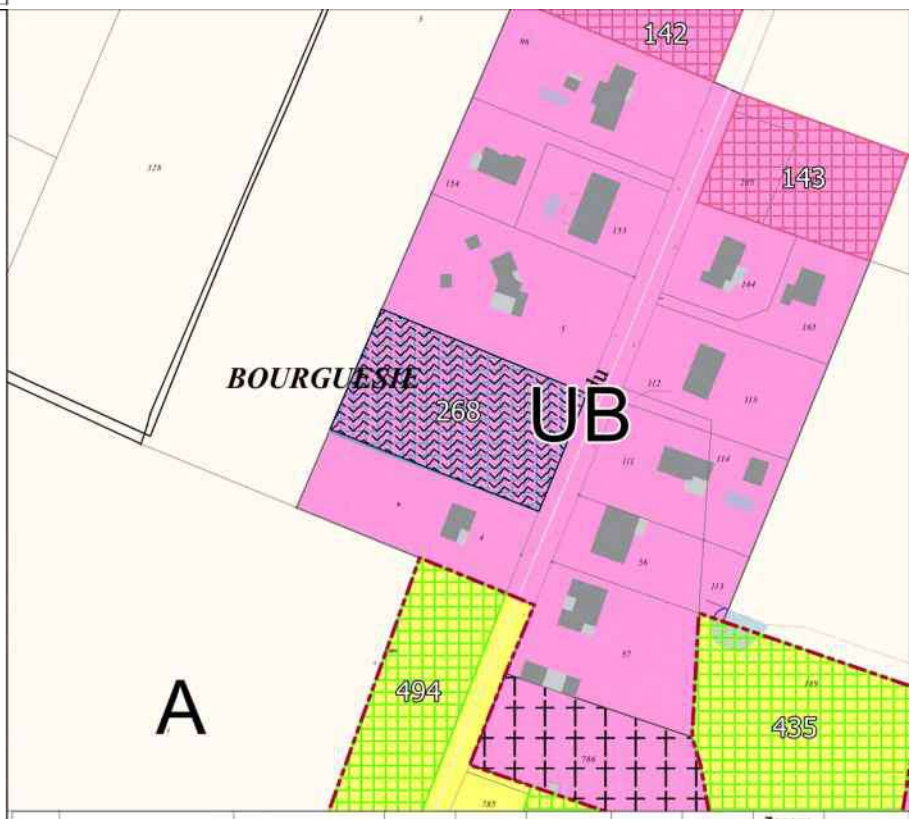

N°	Commune	Type	RPG 2019	Seuil de densité	Artificialisé	STECAL	Zonage du PLUI	Zonage en vigueur	Surface en m²
268	GUITALENS-LALBAREDE	Dent creuse	NON	OUI	NON	NON	UB	RNU	3150

N 0 25 50 m

GUITALENS-LALBAREDE

Secteur potentiellement constructible
- Dent creuse

OAP
- Secteur avec densité minimale de construction (R151-39 2° al.)

0 25 50 m

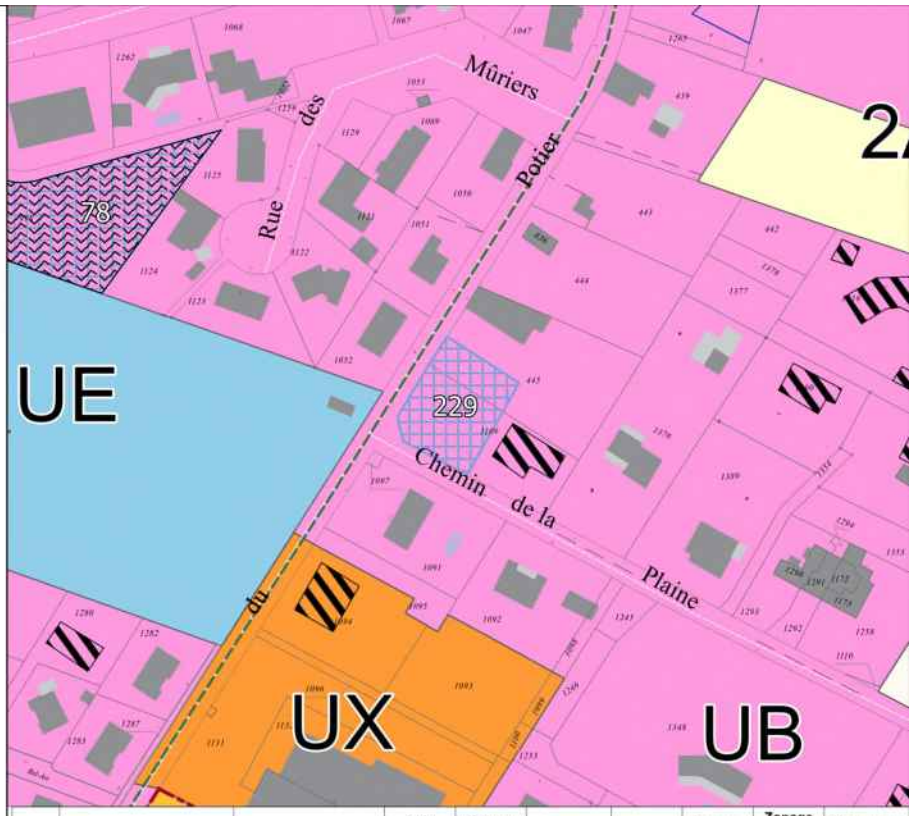

N°	Commune	Type	RPG 2019	Seuil de densité	Artificialisé	STECAL	Zonage du PLUI	Zonage en vigueur	Surface en m²
229	GUITALENS-LALBAREDE	Dent creuse	NON	NON	NON	NON	UB	RNU	1024

GUITALENS-LALBAREDE

Secteur potentiellement constructible
- Dent creuse
- Zone à urbaniser

OAP
- Secteur avec densité minimale de construction (R151-39 2° al.)

0 25 50 m

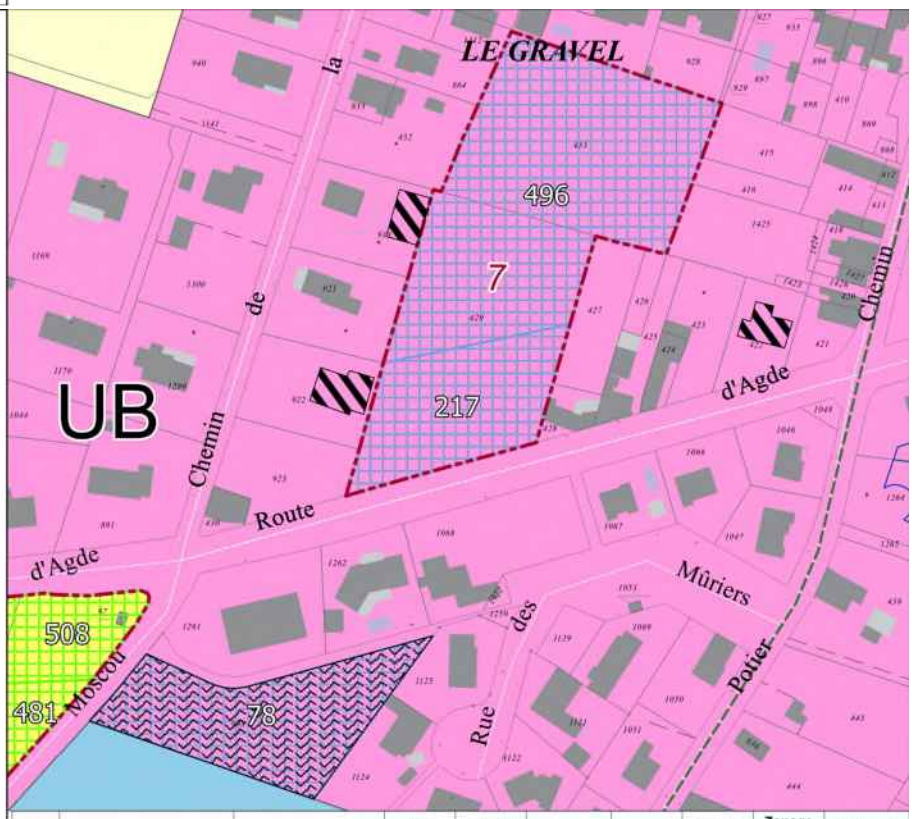

N°	Commune	Type	RPG 2019	Seuil de densité	Artificialisé	STECAL	Zonage du PLUI	Zonage en vigueur	Surface en m²
217	GUITALENS-LALBAREDE	Dent creuse	NON	NON	NON	NON	UB	RNU	2382
496	GUITALENS-LALBAREDE	Dent creuse	NON	NON	NON	NON	UB	RNU	6654

GUITALENS-LALBAREDE

Secteur potentiellement constructible
- Dent creuse
- Mutation parcellaire
- Zone à urbaniser

OAP

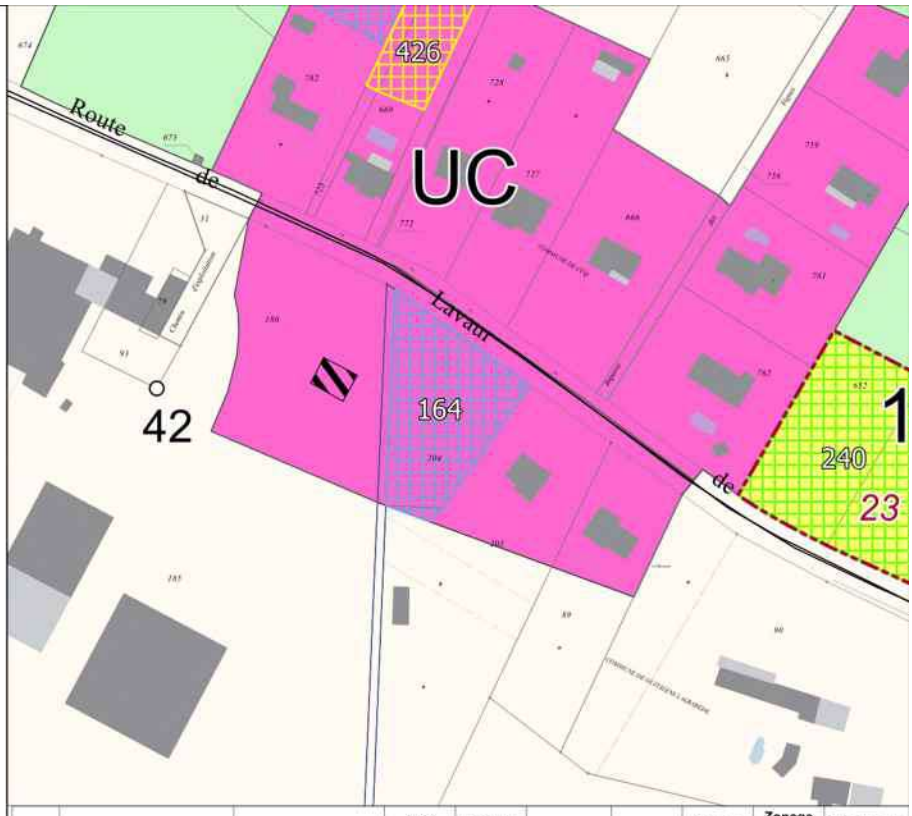

N°	Commune	Type	RPG 2019	Seuil de densité	Artificialisé	STECAL	Zonage du PLUI	Zonage en vigueur	Surface en m²
164	GUITALENS-LALBAREDE	Dent creuse	NON	NON	NON	NON	UC	RNU	2060

N 0 25 50 m

GUITALENS-LALBAREDE

Secteur potentiellement constructible
- Extension

N°	Commune	Type	RPG 2019	Seuil de densité	Artificialisé	STECAL	Zonage du PLUI	Zonage en vigueur	Surface en m²
144	GUITALENS-LALBAREDE	Extension	OUI	NON	NON	NON	UC	RNU	2451

N 0 25 50 m

GUITALENS-LALBAREDE

Secteur potentiellement constructible
- Dent creuse
- Extension
- Zone à urbaniser

- OAP
- Secteur avec densité minimale de construction (R151-39 2° al.)

0 25 50 m

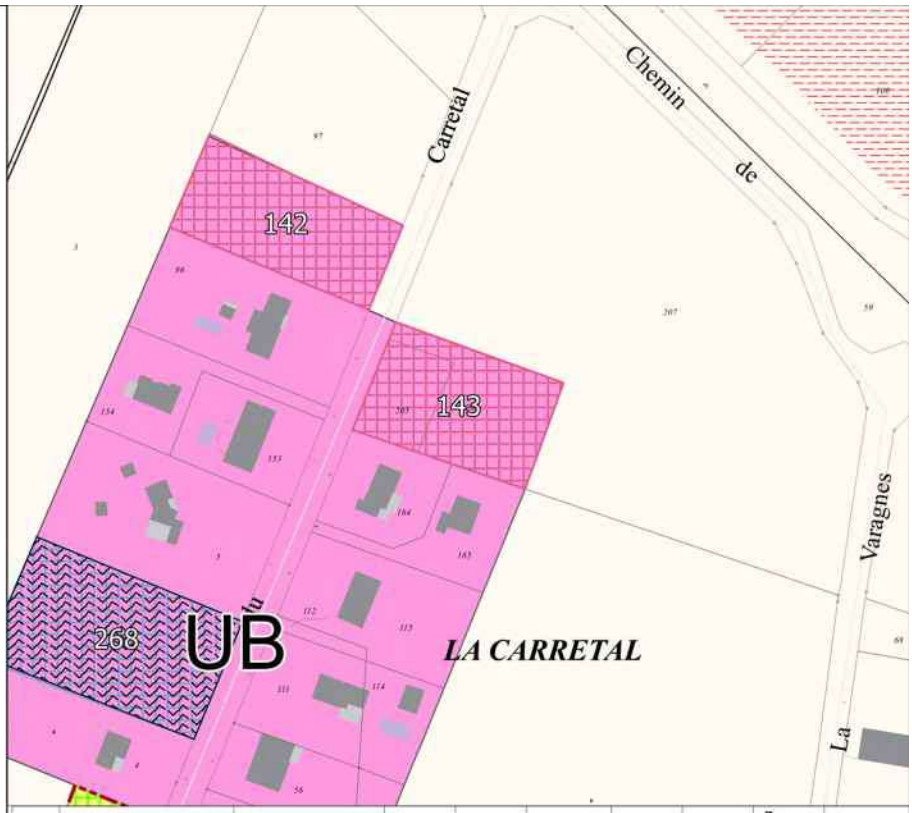

N°	Commune	Type	RPG 2019	Seuil de densité	Artificialisé	STECAL	Zonage du PLUI	Zonage en vigueur	Surface en m²
143	GUITALENS-LALBAREDE	Extension	NON	NON	NON	NON	UB	RNU	2235

GUITALENS-LALBAREDE

Secteur potentiellement constructible
- Dent creuse
- Extension

- Secteur avec densité minimale de construction (R151-39 2° al.)

0 25 50 m

N°	Commune	Type	RPG 2019	Seuil de densité	Artificialisé	STECAL	Zonage du PLUI	Zonage en vigueur	Surface en m²
142	GUITALENS-LALBAREDE	Extension	OUI	NON	NON	NON	UB	RNU	2225

GUITALENS-LALBAREDE

Secteur potentiellement constructible
- Dent creuse

Secteur avec densité minimale de construction (R151-39 2° al.)

0 25 50 m

N°	Commune	Type	RPG 2019	Seuil de densité	Artificialisé	STECAL	Zonage du PLUI	Zonage en vigueur	Surface en m²
141	GUITALENS-LALBAREDE	Dent creuse	NON	NON	NON	NON	UB	RNU	844

GUITALENS-LALBAREDE

Secteur potentiellement constructible
- Dent creuse
- Zone à urbaniser

OAP

Secteur avec densité minimale de construction (R151-39 2° al.)

0 25 50 m

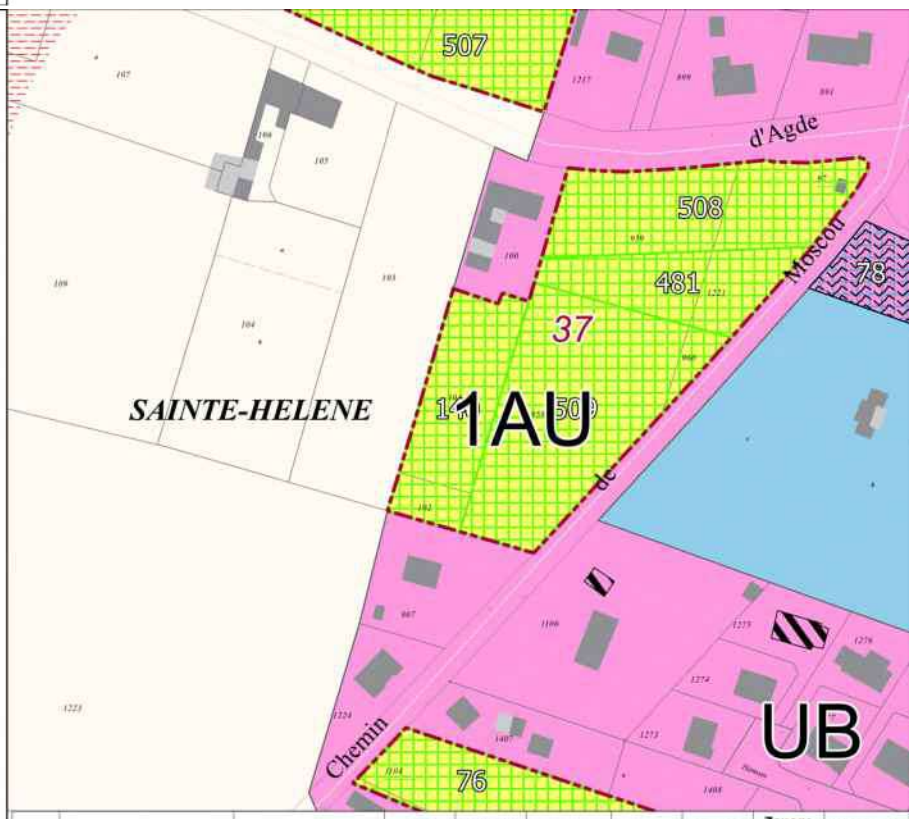

N°	Commune	Type	RPG 2019	Seuil de densité	Artificialisé	STECAL	Zonage du PLUI	Zonage en vigueur	Surface en m²
140	GUITALENS-LALBAREDE	Zone à urbaniser	NON	NON	NON	NON	1AU	RNU	1912
509	GUITALENS-LALBAREDE	Zone à urbaniser	OUI	NON	NON	NON	1AU	RNU	3974

GUITALENS-LALBAREDE

Secteur potentiellement constructible
- Extension
- Zone à urbaniser

OAP

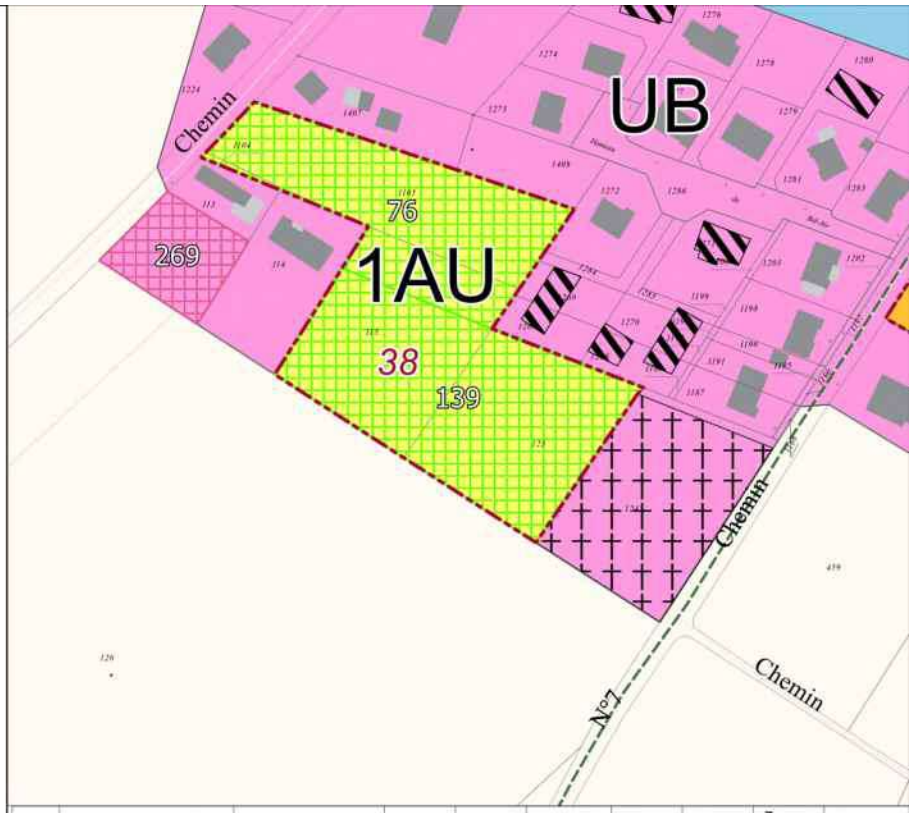

N°	Commune	Type	RPG 2019	Seuil de densité	Artificialisé	STECAL	Zonage du PLUI	Zonage en vigueur	Surface en m²
76	GUITALENS-LALBAREDE	Zone à urbaniser	OUI	NON	NON	NON	1AU	RNU	3876
139	GUITALENS-LALBAREDE	Zone à urbaniser	NON	NON	NON	NON	1AU	RNU	5312

N 0 25 50 m

GUITALENS-LALBAREDE

Secteur potentiellement constructible
- Dent creuse

Secteur avec densité minimale de construction (R151-39 2° al.)

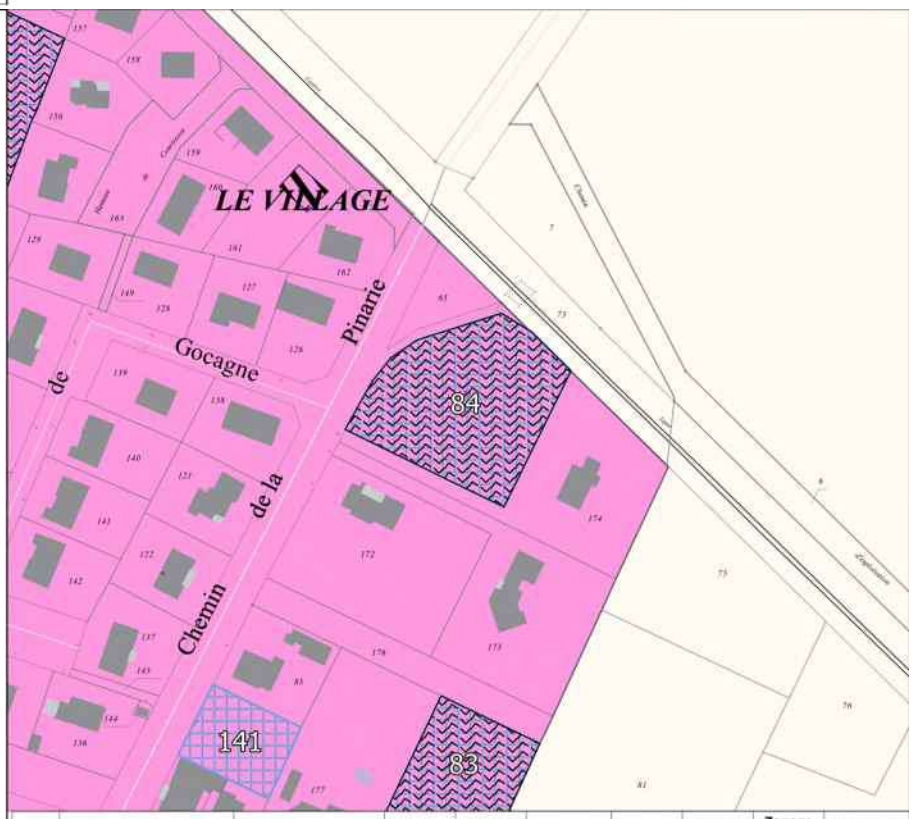

N°	Commune	Type	RPG 2019	Seuil de densité	Artificialisé	STECAL	Zonage du PLUI	Zonage en vigueur	Surface en m²
84	GUITALENS-LALBAREDE	Dent creuse	NON	OUI	NON	NON	UB	RNU	2776

N 0 25 50 m

GUITALENS-LALBAREDE

Secteur potentiellement constructible
- Dent creuse

Secteur avec densité minimale de construction (R151-39 2° al.)

N°	Commune	Type	RPG 2019	Seuil de densité	Artificialisé	STECAL	Zonage du PLUI	Zonage en vigueur	Surface en m²
83	GUITALENS-LALBAREDE	Dent creuse	OUI	OUI	NON	NON	UB	RNU	2753

N 0 25 50 m

GUITALENS-LALBAREDE

Secteur potentiellement constructible
- Dent creuse
- Zone à urbaniser

OAP

Secteur avec densité minimale de construction (R151-39 2° al.)

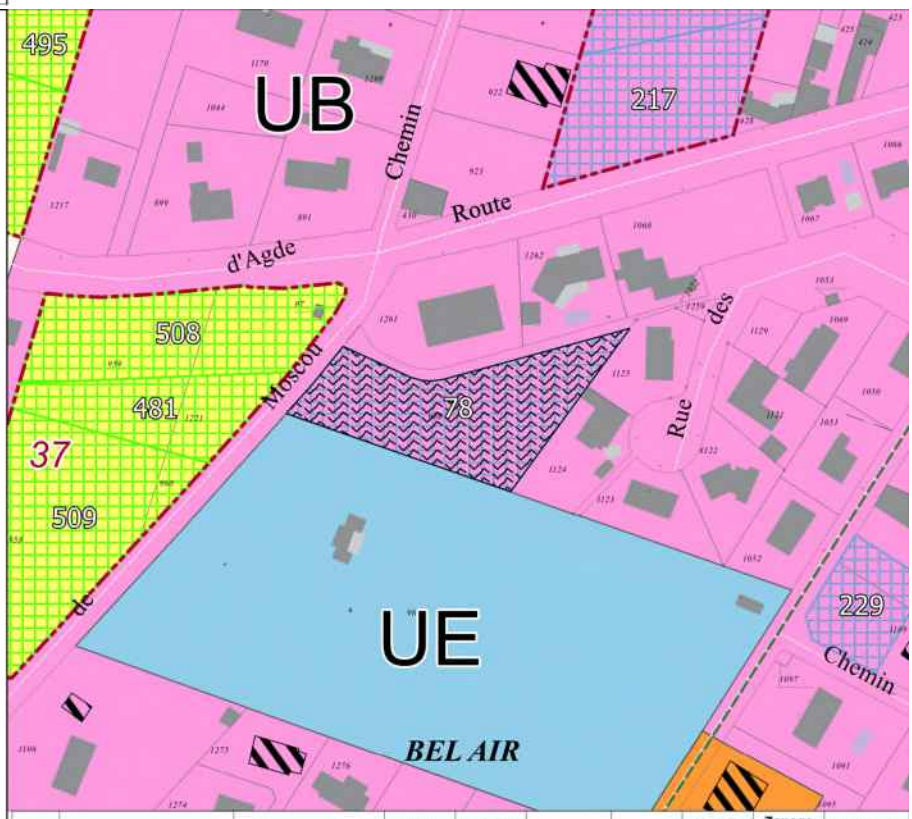

N°	Commune	Type	RPG 2019	Seuil de densité	Artificialisé	STECAL	Zonage du PLUI	Zonage en vigueur	Surface en m²
78	GUITALENS-LALBAREDE	Dent creuse	NON	OUI	NON	NON	UB	RNU	2808

N 0 25 50 m

GUITALENS-LALBAREDE

Secteur potentiellement constructible
- Extension
- Zone à urbaniser

OAP

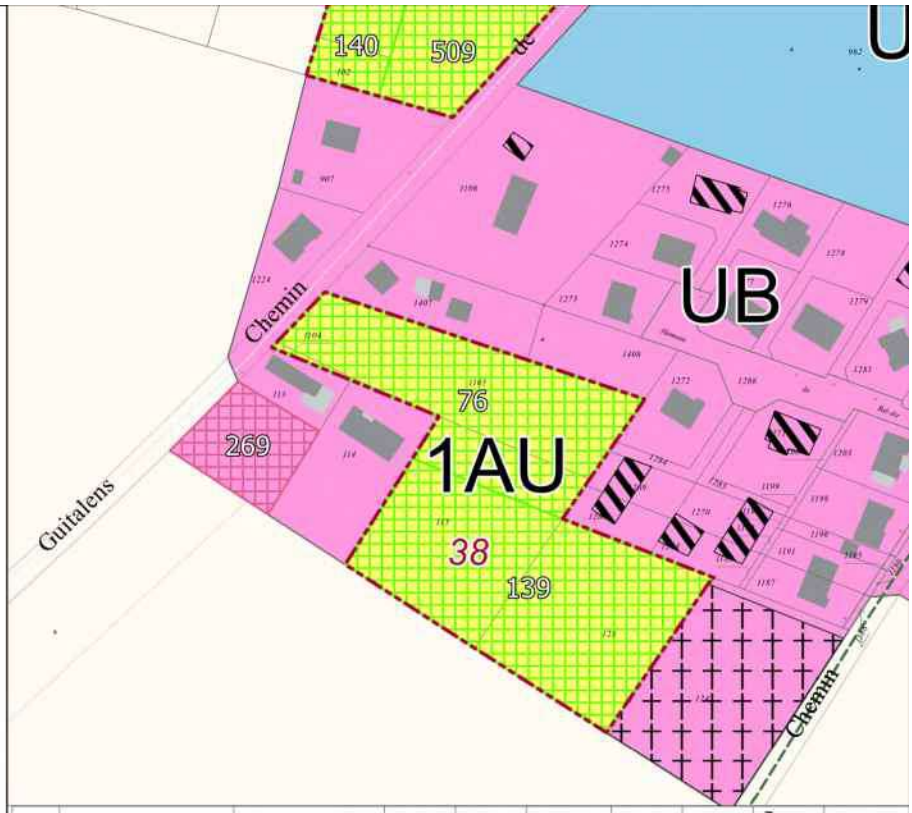

N°	Commune	Type	RPG 2019	Seuil de densité	Artificialisé	STECAL	Zonage du PLUI	Zonage en vigueur	Surface en m²
76	GUITALENS-LALBAREDE	Zone à urbaniser	OUI	NON	NON	NON	1AU	RNU	3876
139	GUITALENS-LALBAREDE	Zone à urbaniser	NON	NON	NON	NON	1AU	RNU	5312

0 25 50 m

GUITALENS-LALBAREDE

Secteur potentiellement constructible
- Dent creuse
- Extension
- Zone à urbaniser

OAP

Secteur avec densité minimale de construction (R151-39 2° al.)

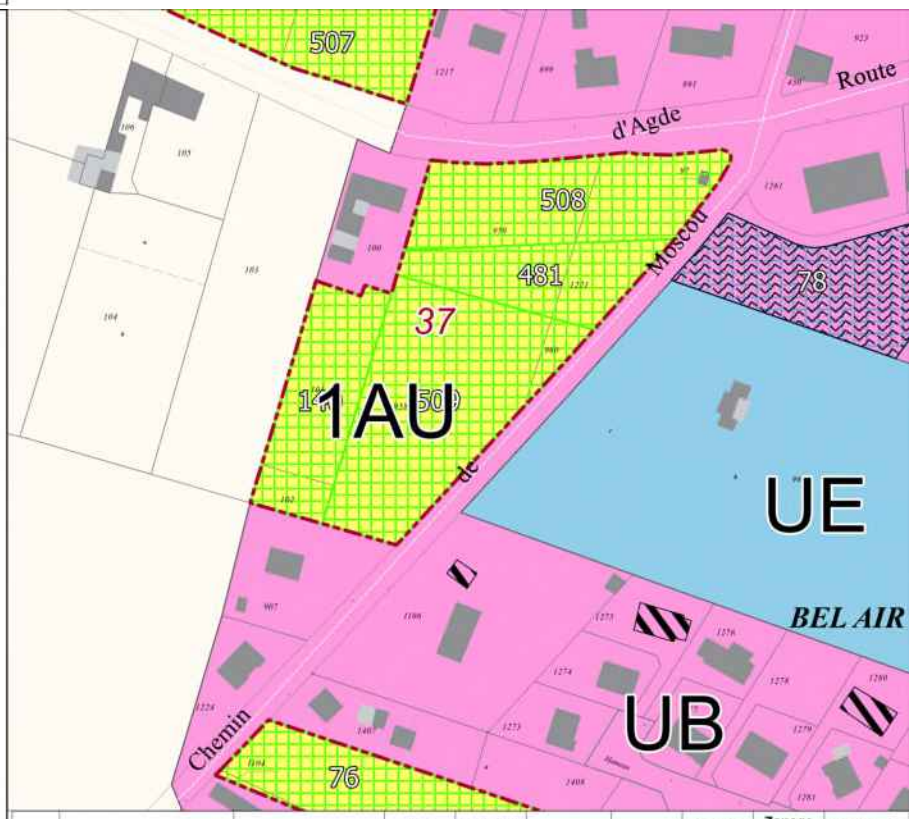

N°	Commune	Type	RPG 2019	Seuil de densité	Artificialisé	STECAL	Zonage du PLUI	Zonage en vigueur	Surface en m²
140	GUITALENS-LALBAREDE	Zone à urbaniser	NON	NON	NON	NON	1AU	RNU	1912
481	GUITALENS-LALBAREDE	Zone à urbaniser	OUI	NON	NON	NON	1AU	RNU	1571
509	GUITALENS-LALBAREDE	Zone à urbaniser	OUI	NON	NON	NON	1AU	RNU	3974

0 25 50 m

Jonquières



N°	Commune	Type	RPG 2019	Seuil de densité	Artificialisé	STECAL	Zonage du PLUI	Zonage en vigueur	Surface en m²
544	JONQUIERES	Extension	OUI	NON	NON	NON	UM	U	1049

N°	Commune	Type	RPG 2019	Seuil de densité	Artificialisé	STECAL	Zonage du PLUI	Zonage en vigueur	Surface en m²
337	JONQUIERES	Zone à urbaniser	OUI	NON	NON	NON	1AU	U	3345

JONQUIERES

Secteur potentiellement constructible
- Extension
- Zone à urbaniser

- Emplacement réservé
- OAP

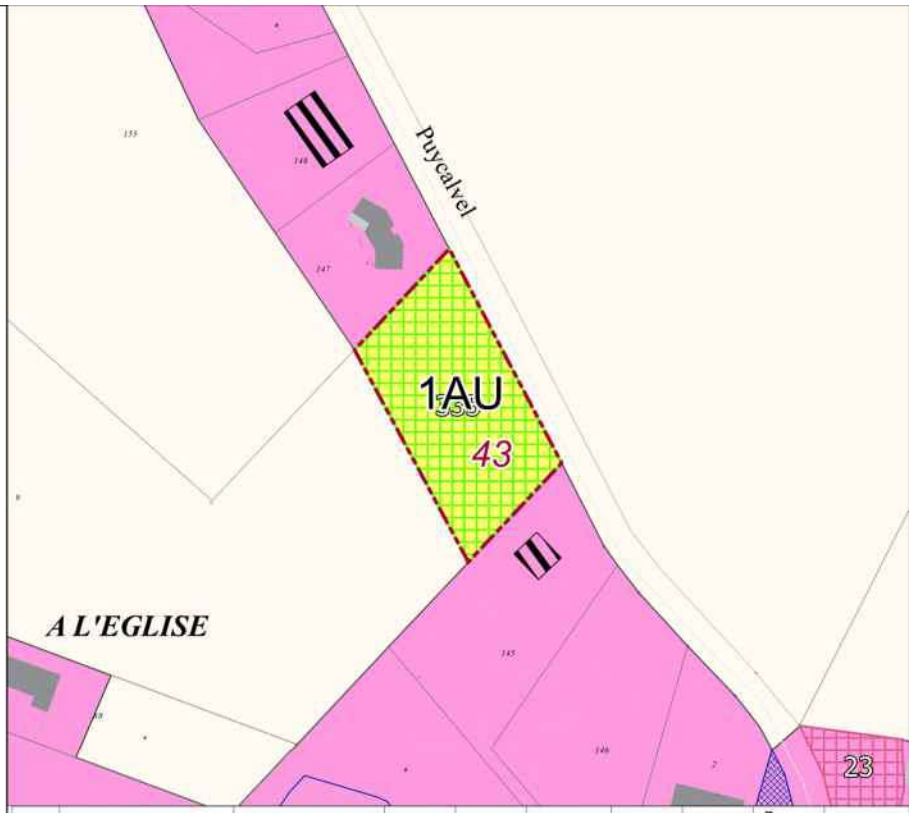

N°	Commune	Type	RPG 2019	Seuil de densité	Artificialisé	STECAL	Zonage du PLUI	Zonage en vigueur	Surface en m²
335	JONQUIERES	Zone à urbaniser	OUI	NON	NON	NON	1AU	U	3397

0 25 50 m

JONQUIERES

Secteur potentiellement constructible
- Dent creuse
- Mutation parcellaire
- Zone à urbaniser

- OAP
- Secteur avec densité minimale de construction (R151-39 2° al.)

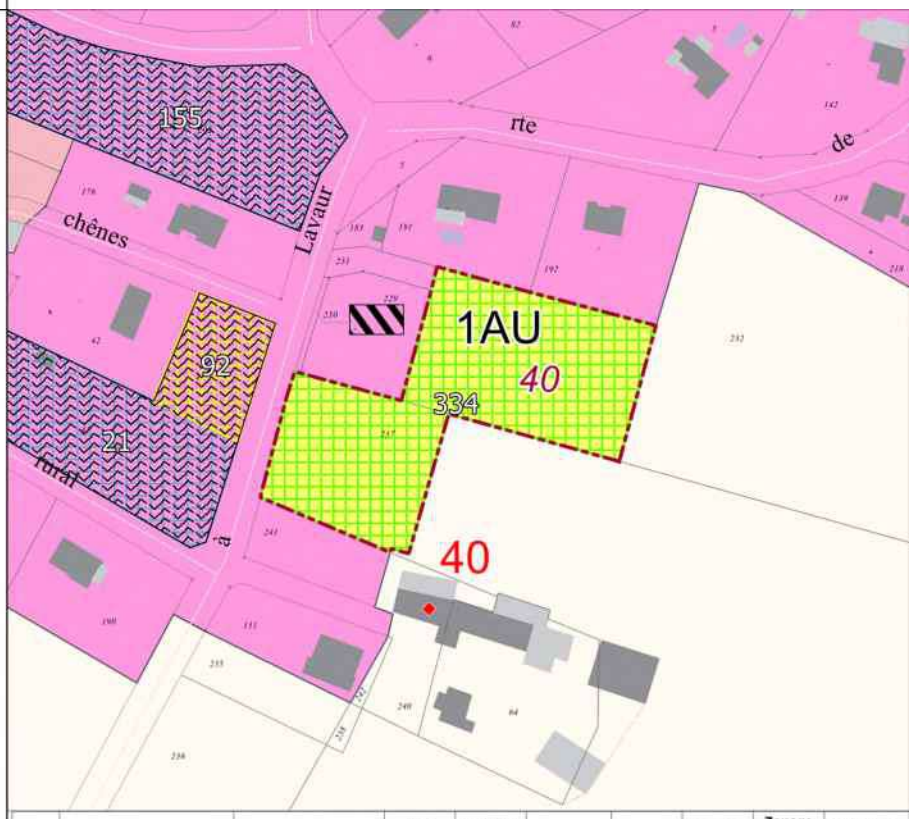

N°	Commune	Type	RPG 2019	Seuil de densité	Artificialisé	STECAL	Zonage du PLUI	Zonage en vigueur	Surface en m²
334	JONQUIERES	Zone à urbaniser	OUI	NON	NON	NON	1AU	U	5839

0 25 50 m

JONQUIERES

Secteur potentiellement constructible
Zone à urbaniser

OAP

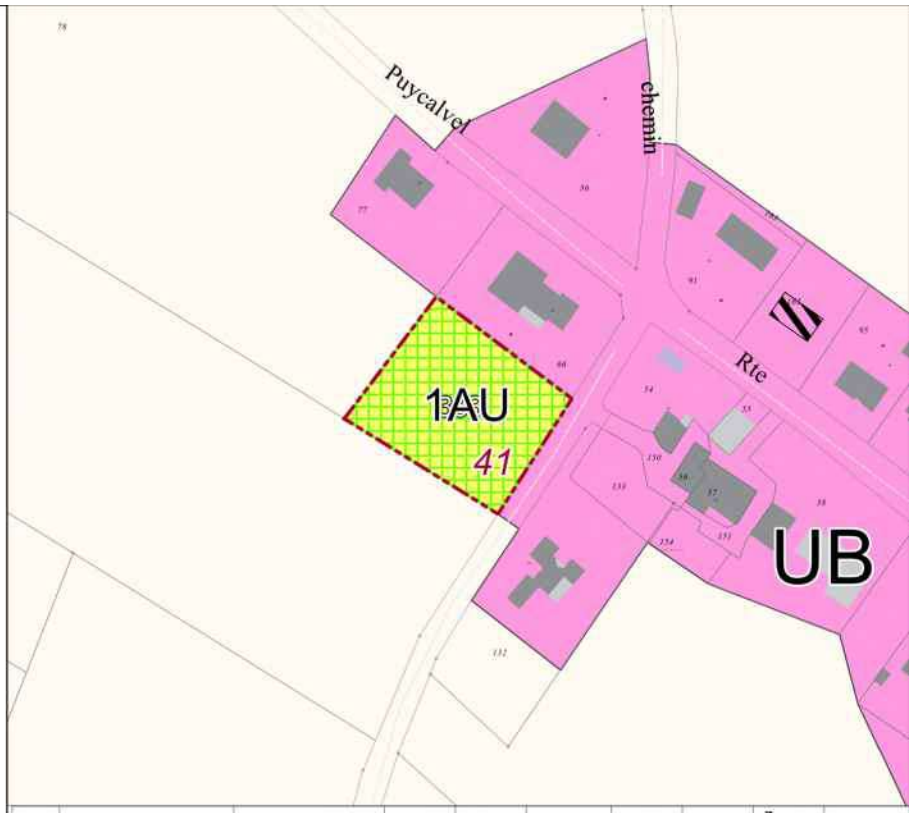

N°	Commune	Type	RPG 2019	Seuil de densité	Artificialisé	STECAL	Zonage du PLUI	Zonage en vigueur	Surface en m²
333	JONQUIERES	Zone à urbaniser	OUI	NON	NON	NON	1AU	U	2744

N 0 25 50 m

JONQUIERES

Secteur potentiellement constructible
Dent creuse
Extension

Secteur avec densité minimale de construction (R151-39 2° al.)

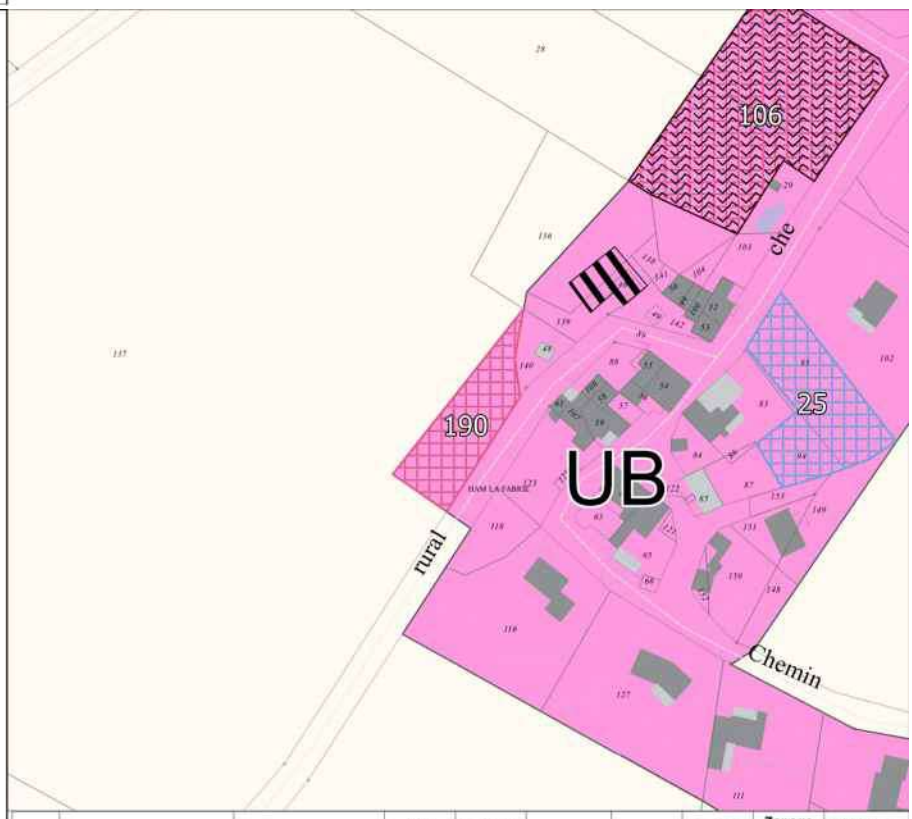

N°	Commune	Type	RPG 2019	Seuil de densité	Artificialisé	STECAL	Zonage du PLUI	Zonage en vigueur	Surface en m²
190	JONQUIERES	Extension	OUI	NON	NON	NON	UB	N	1043

N 0 25 50 m

JONQUIERES

Secteur potentiellement constructible
- Dent creuse
- Extension
- Mutation parcellaire
- Zone à urbaniser

- OAP
- Secteur avec densité minimale de construction (R151-39 2° al.)

0 25 50 m

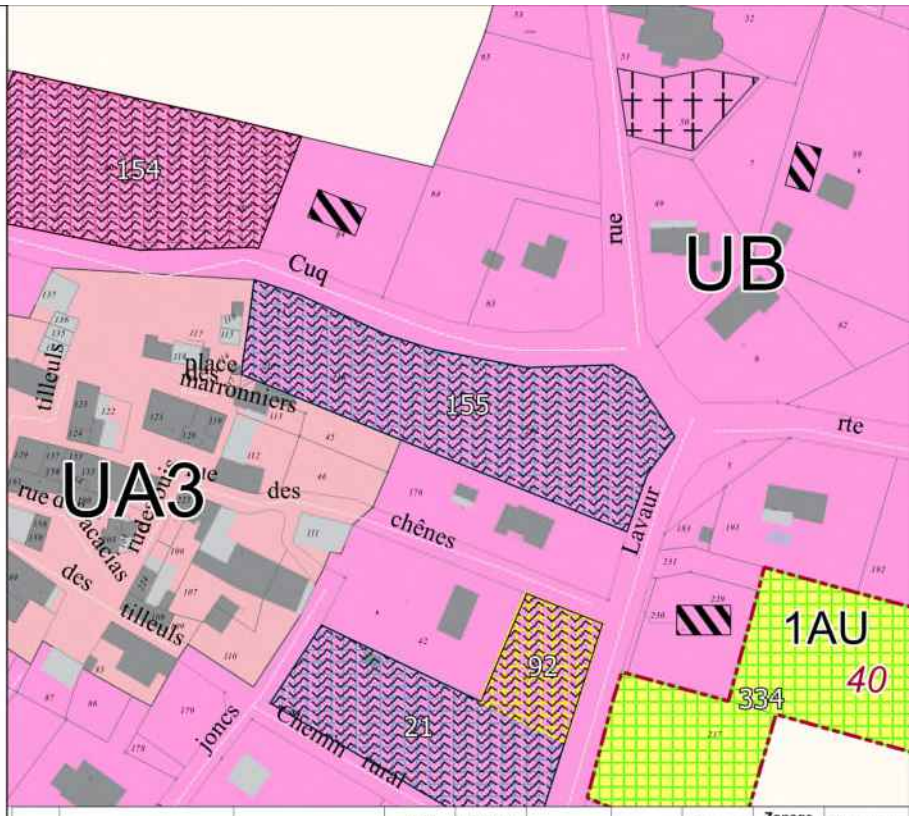

N°	Commune	Type	RPG 2019	Seuil de densité	Artificialisé	STECAL	Zonage du PLUI	Zonage en vigueur	Surface en m²
155	JONQUIERES	Dent creuse	NON	OUI	NON	NON	UB	U	5136

JONQUIERES

Secteur potentiellement constructible
- Dent creuse
- Extension

- Secteur avec densité minimale de construction (R151-39 2° al.)

0 25 50 m

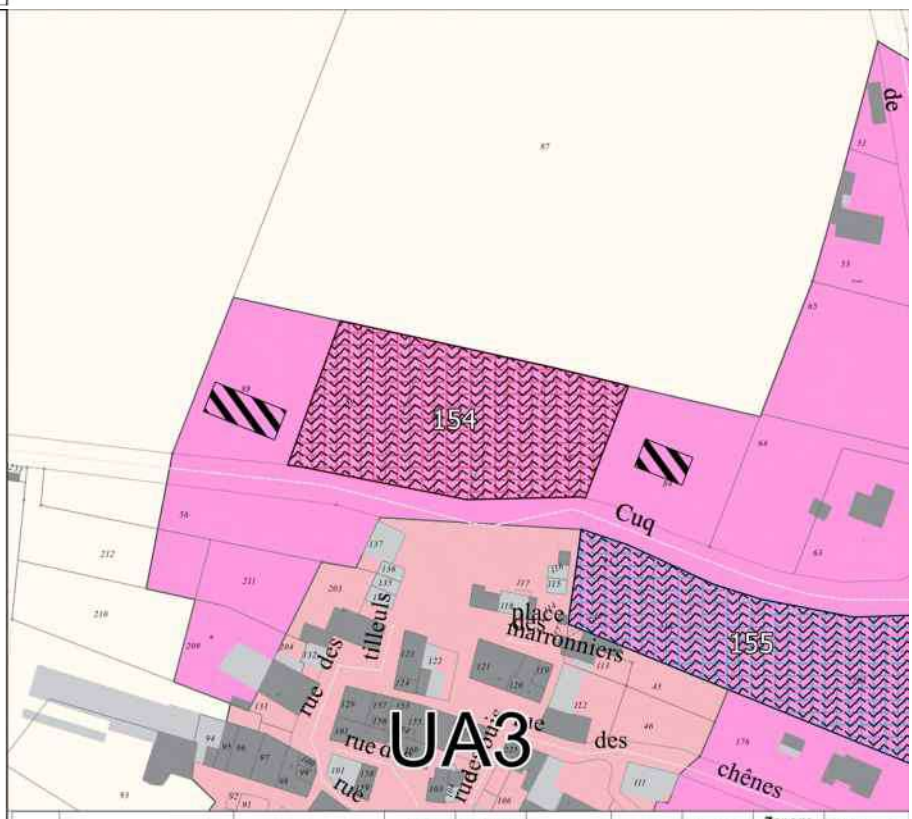

N°	Commune	Type	RPG 2019	Seuil de densité	Artificialisé	STECAL	Zonage du PLUI	Zonage en vigueur	Surface en m²
154	JONQUIERES	Extension	OUI	OUI	NON	NON	UB	U	4559

JONQUIERES

Secteur potentiellement constructible
Dent creuse

STECAL

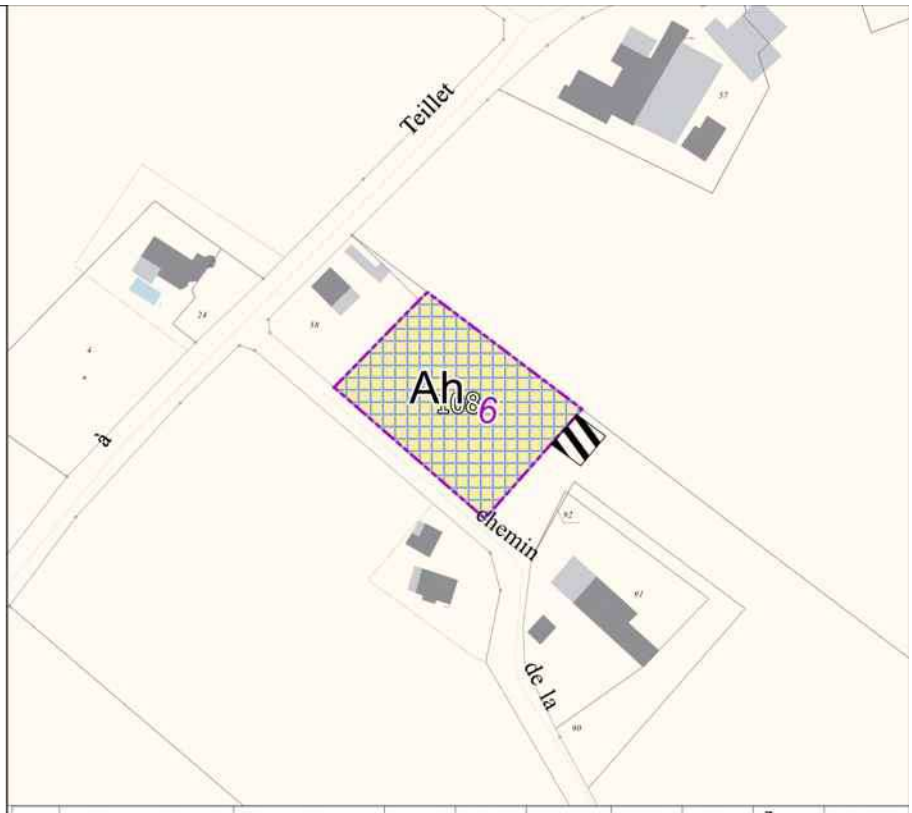

N°	Commune	Type	RPG 2019	Seuil de densité	Artificialisé	STECAL	Zonage du PLUI	Zonage en vigueur	Surface en m²
108	JONQUIERES	Dent creuse	NON	NON	NON	OUI	UH1	N	2974

0 25 50 m

JONQUIERES

Secteur potentiellement constructible
Extension

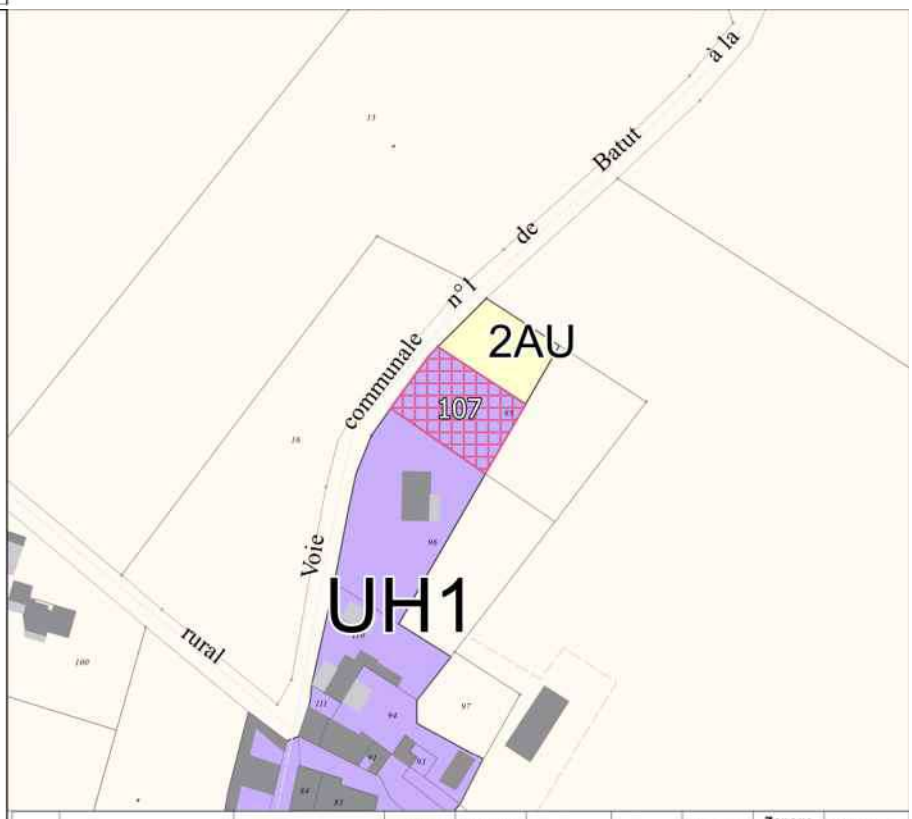

N°	Commune	Type	RPG 2019	Seuil de densité	Artificialisé	STECAL	Zonage du PLUI	Zonage en vigueur	Surface en m²
107	JONQUIERES	Extension	NON	NON	NON	NON	UH1	N	945

0 25 50 m

JONQUIERES

Secteur potentiellement constructible
- Dent creuse
- Extension
- Zone à urbaniser

- OAP
- Secteur avec densité minimale de construction (R151-39 2° al.)

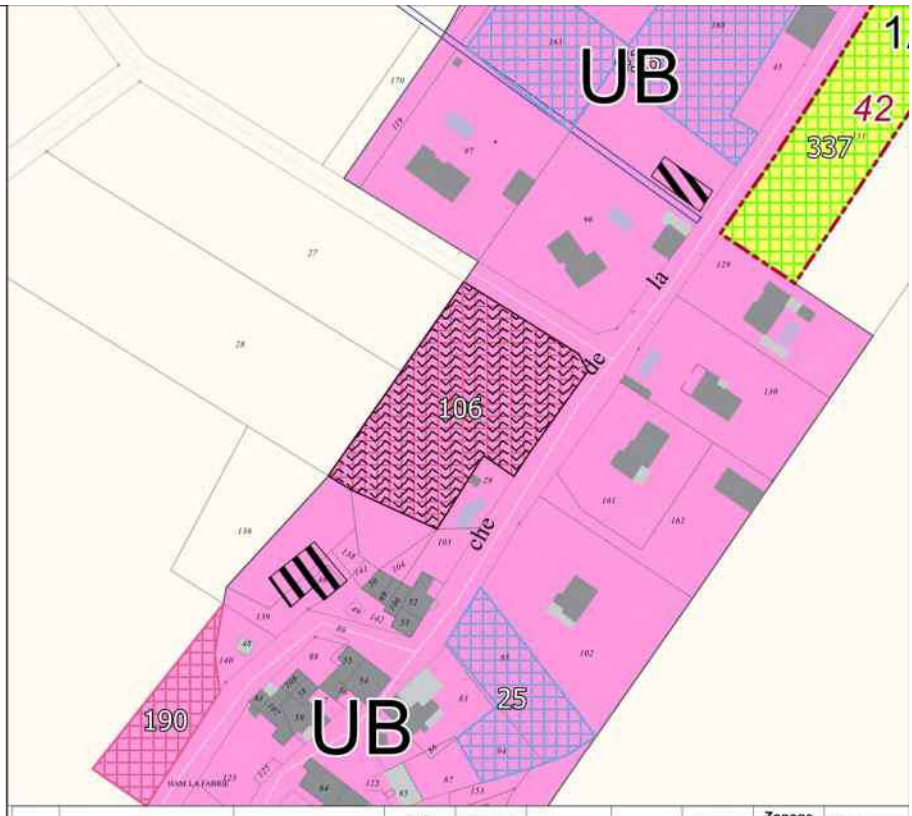

N°	Commune	Type	RPG 2019	Seuil de densité	Artificialisé	STECAL	Zonage du PLUI	Zonage en vigueur	Surface en m²
106	JONQUIERES	Extension	OUI	OUI	NON	NON	UB	U	3459

N 0 25 50 m

JONQUIERES

Secteur potentiellement constructible
- Extension
- Zone à urbaniser

- Emplacement réservé
- OAP

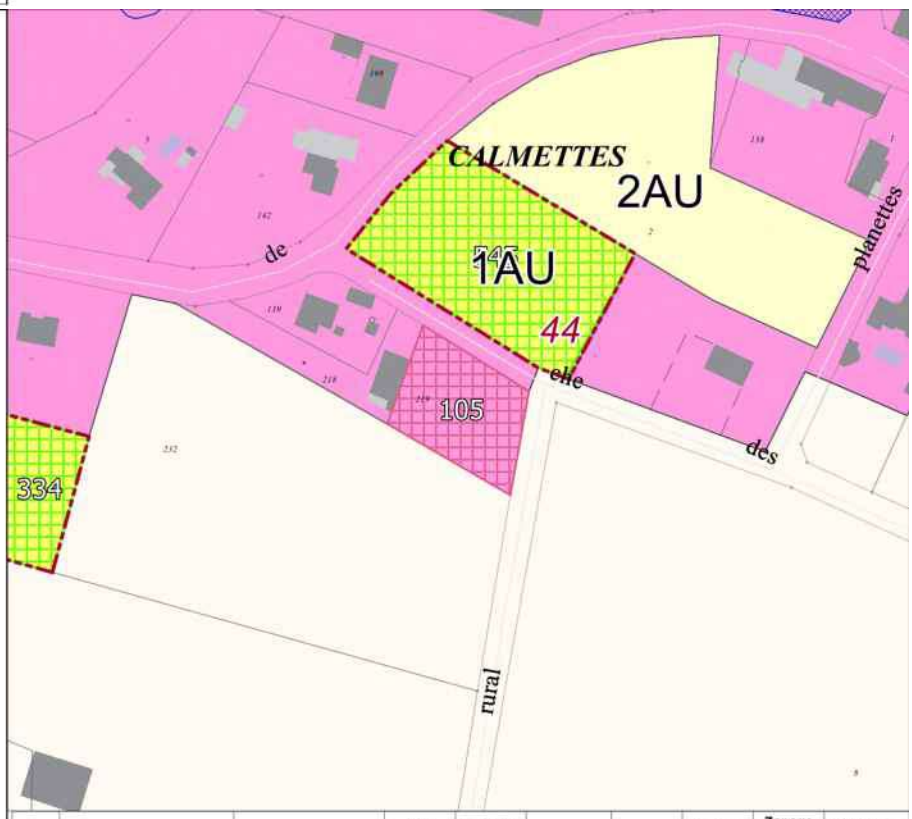

N°	Commune	Type	RPG 2019	Seuil de densité	Artificialisé	STECAL	Zonage du PLUI	Zonage en vigueur	Surface en m²
105	JONQUIERES	Extension	NON	NON	NON	NON	UB	U	1457

N 0 25 50 m

JONQUIERES

Secteur potentiellement constructible
- Dent creuse
- Mutation parcellaire
- Zone à urbaniser

- OAP
- Secteur avec densité minimale de construction (R151-39 2° al.)

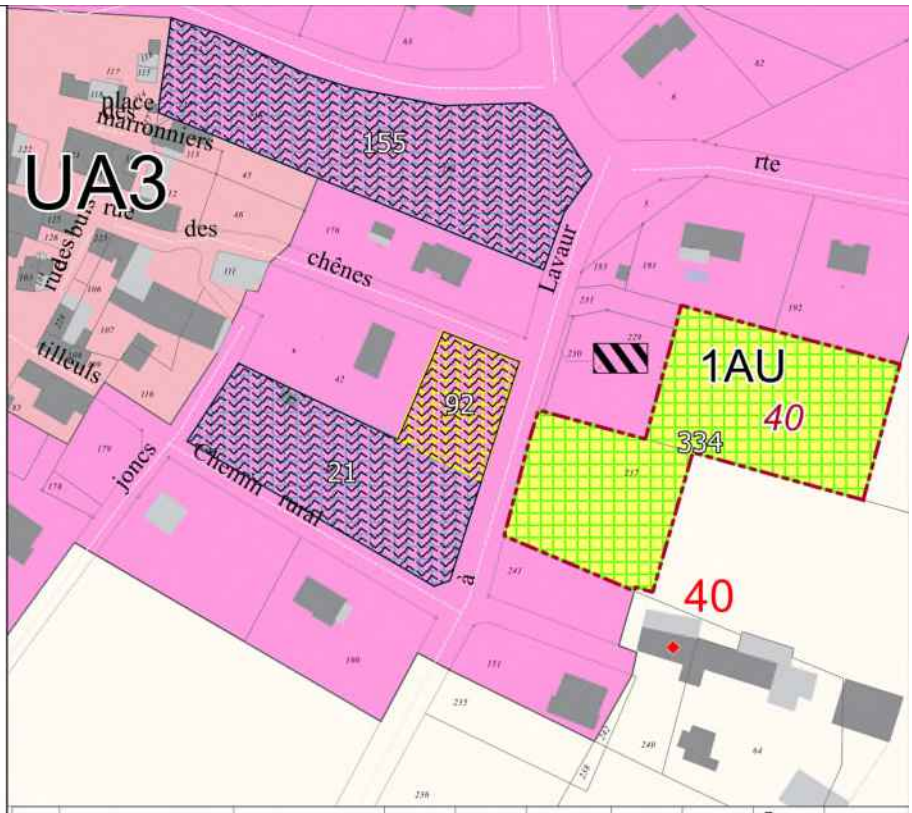

N°	Commune	Type	RPG 2019	Seuil de densité	Artificialisé	STECAL	Zonage du PLUI	Zonage en vigueur	Surface en m²
21	JONQUIERES	Dent creuse	NON	OUI	NON	NON	UB	U	3232
92	JONQUIERES	Mutation parcellaire	NON	OUI	NON	NON	UB	U	1152

0 25 50 m

JONQUIERES

Secteur potentiellement constructible
- Dent creuse
- Extension

- Secteur avec densité minimale de construction (R151-39 2° al.)

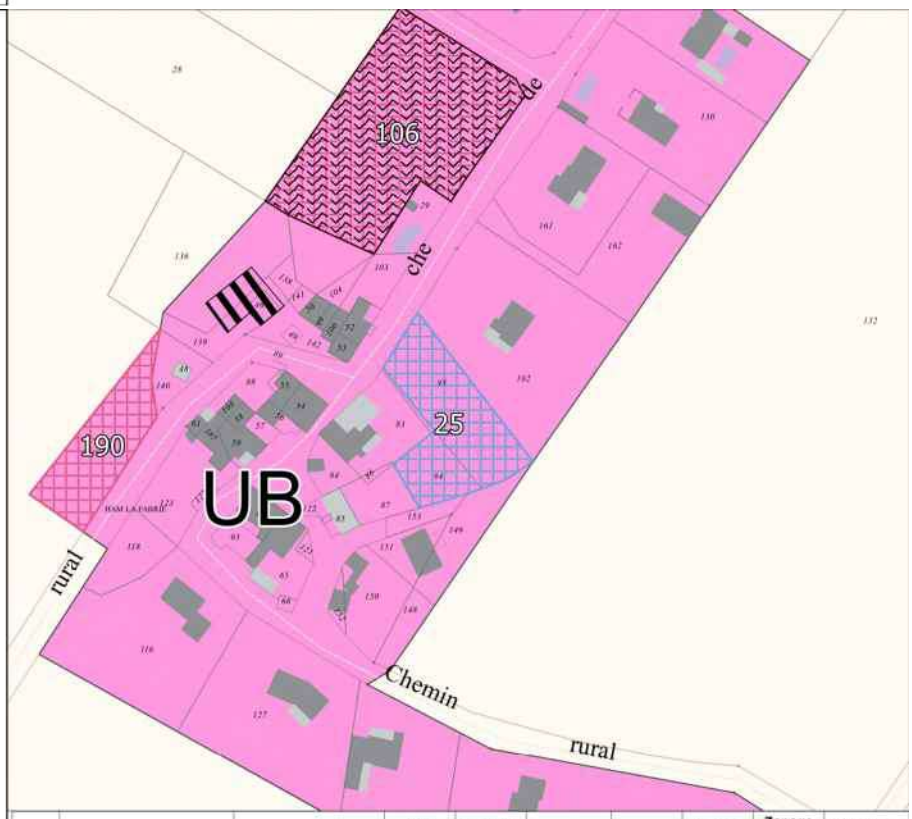

N°	Commune	Type	RPG 2019	Seuil de densité	Artificialisé	STECAL	Zonage du PLUI	Zonage en vigueur	Surface en m²
25	JONQUIERES	Dent creuse	NON	NON	NON	NON	UB	U	1505

0 25 50 m

JONQUIERES

Secteur potentiellement constructible
- Dent creuse
- Extension

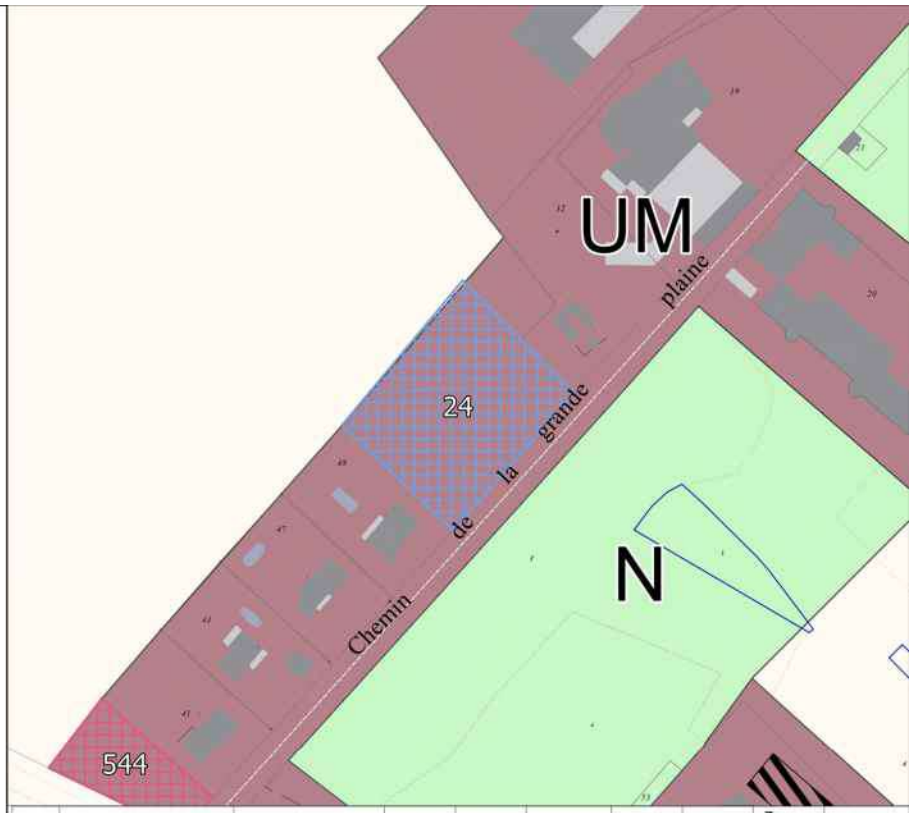

N°	Commune	Type	RPG 2019	Seuil de densité	Artificialisé	STECAL	Zonage du PLUI	Zonage en vigueur	Surface en m²
24	JONQUIERES	Dent creuse	OUI	NON	NON	NON	UM	U	3144

N 0 25 50 m

JONQUIERES

Secteur potentiellement constructible
- Extension
- Mutation parcellaire
- Zone à urbaniser

- Emplacement réservé
- OAP

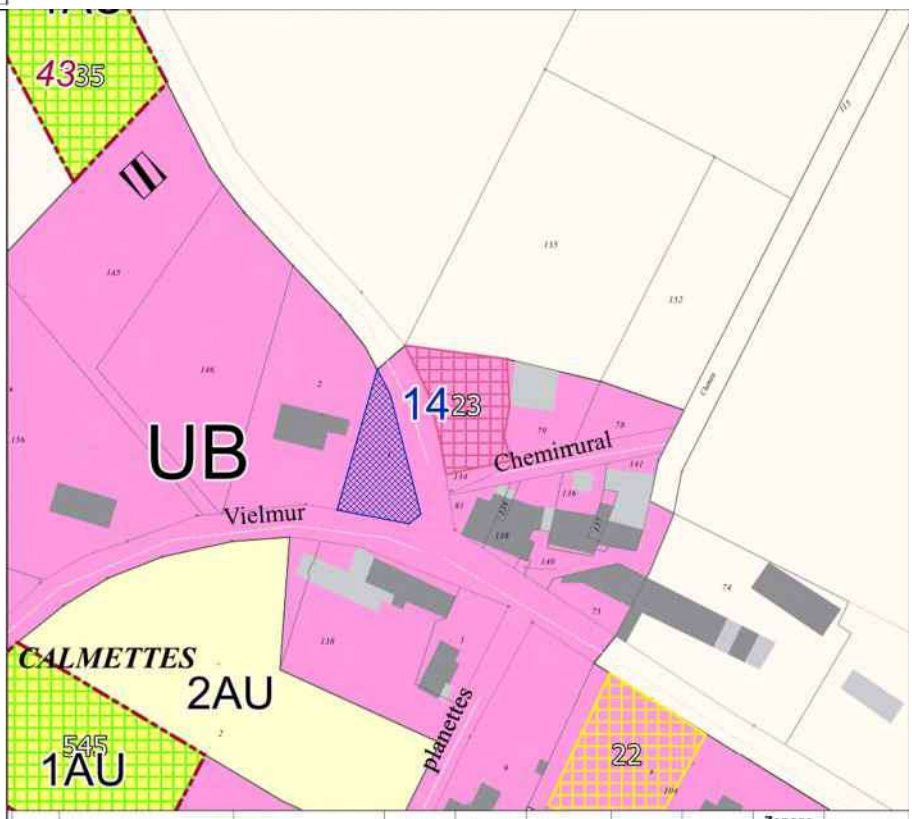

N°	Commune	Type	RPG 2019	Seuil de densité	Artificialisé	STECAL	Zonage du PLUI	Zonage en vigueur	Surface en m²
23	JONQUIERES	Extension	OUI	NON	NON	NON	UB	U	967

N 0 25 50 m

JONQUIERES

Secteur potentiellement constructible
- Extension
- Mutation parcellaire
- Zone à urbaniser

- Emplacement réservé
- OAP

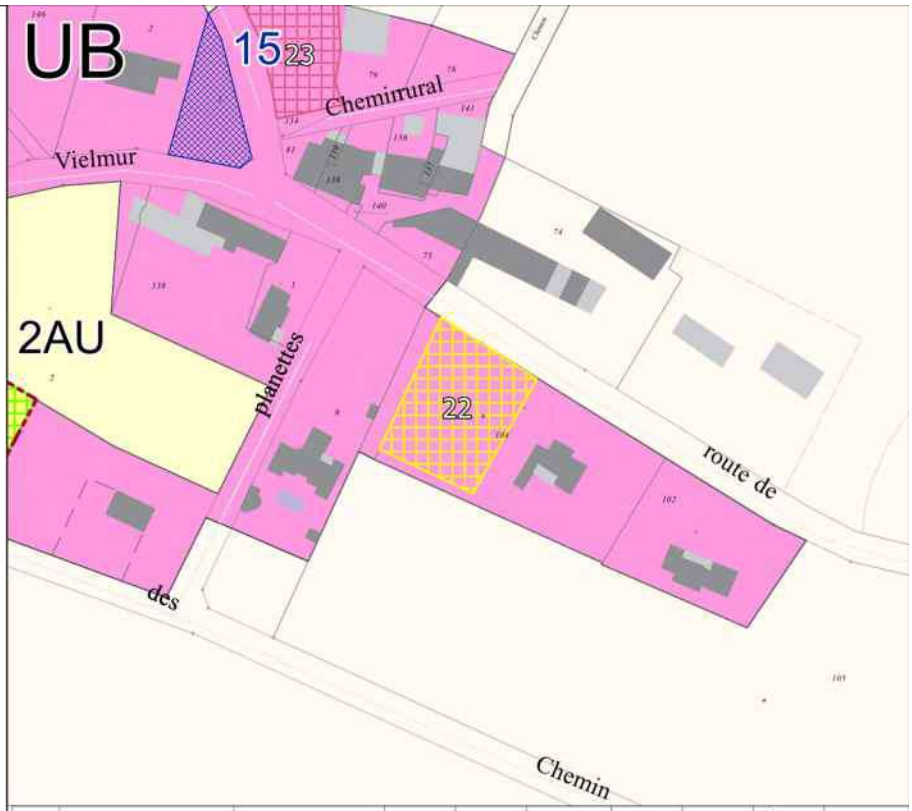

N°	Commune	Type	RPG 2019	Seuil de densité	Artificialisé	STECAL	Zonage du PLUI	Zonage en vigueur	Surface en m²
22	JONQUIERES	Mutation parcellaire	NON	NON	NON	NON	UB	U	1624

N 0 25 50 m

JONQUIERES

Secteur potentiellement constructible
- Dent creuse
- Mutation parcellaire
- Zone à urbaniser

- OAP
- Secteur avec densité minimale de construction (R151-39 2° al.)

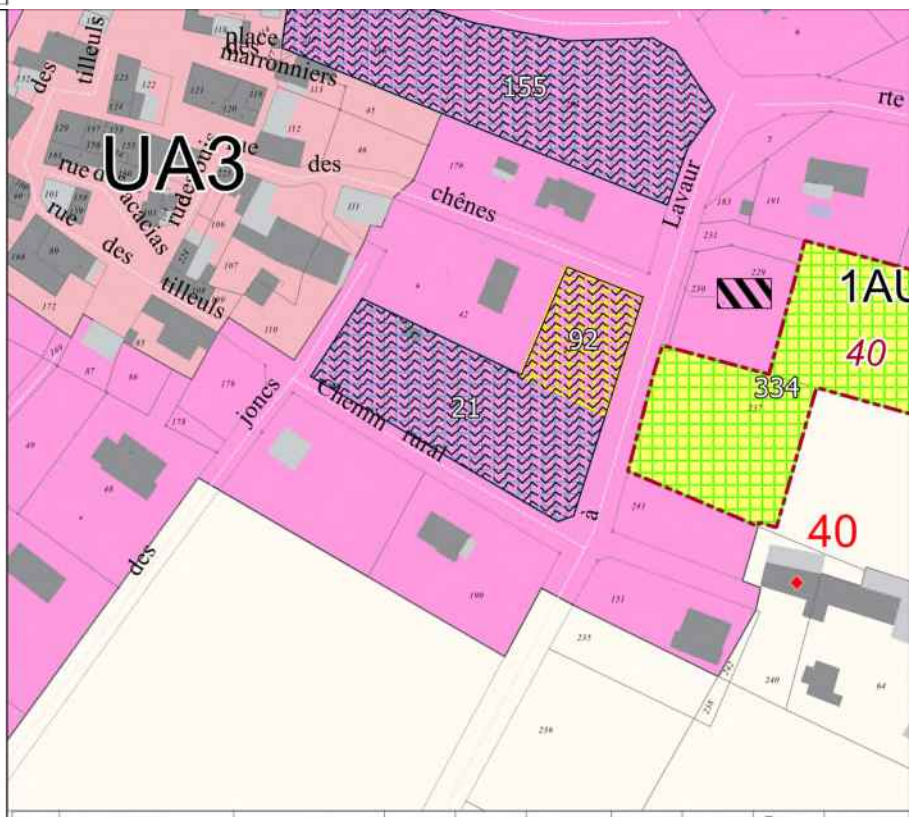

N°	Commune	Type	RPG 2019	Seuil de densité	Artificialisé	STECAL	Zonage du PLUI	Zonage en vigueur	Surface en m²
21	JONQUIERES	Dent creuse	NON	OUI	NON	NON	UB	U	3232
92	JONQUIERES	Mutation parcellaire	NON	OUI	NON	NON	UB	U	1152

N 0 25 50 m

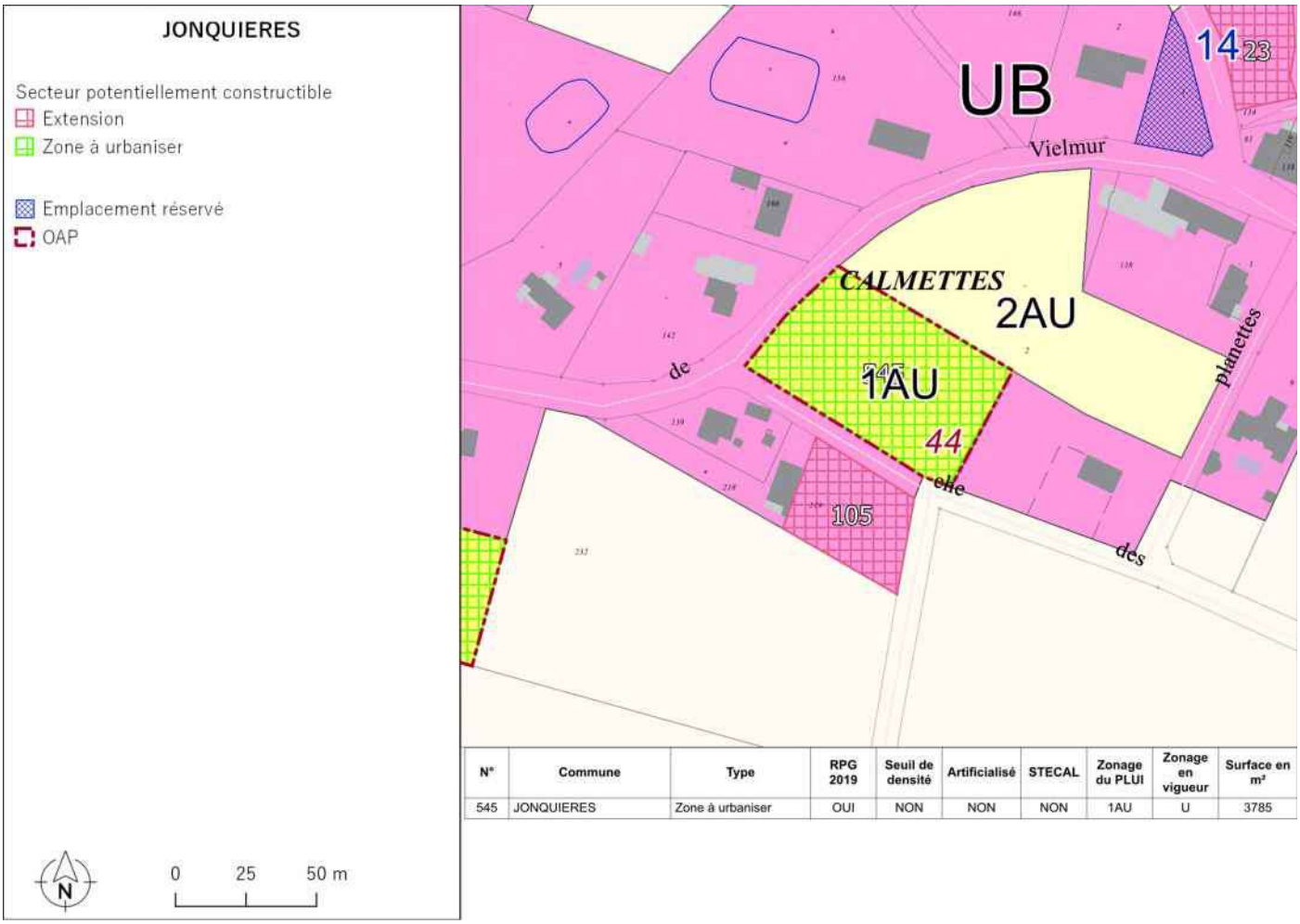

N°	Commune	Type	RPG 2019	Seuil de densité	Artificialisé	STECAL	Zonage du PLUI	Zonage en vigueur	Surface en m²
545	JONQUIERES	Zone à urbaniser	OUI	NON	NON	NON	1AU	U	3785

Laboulbène



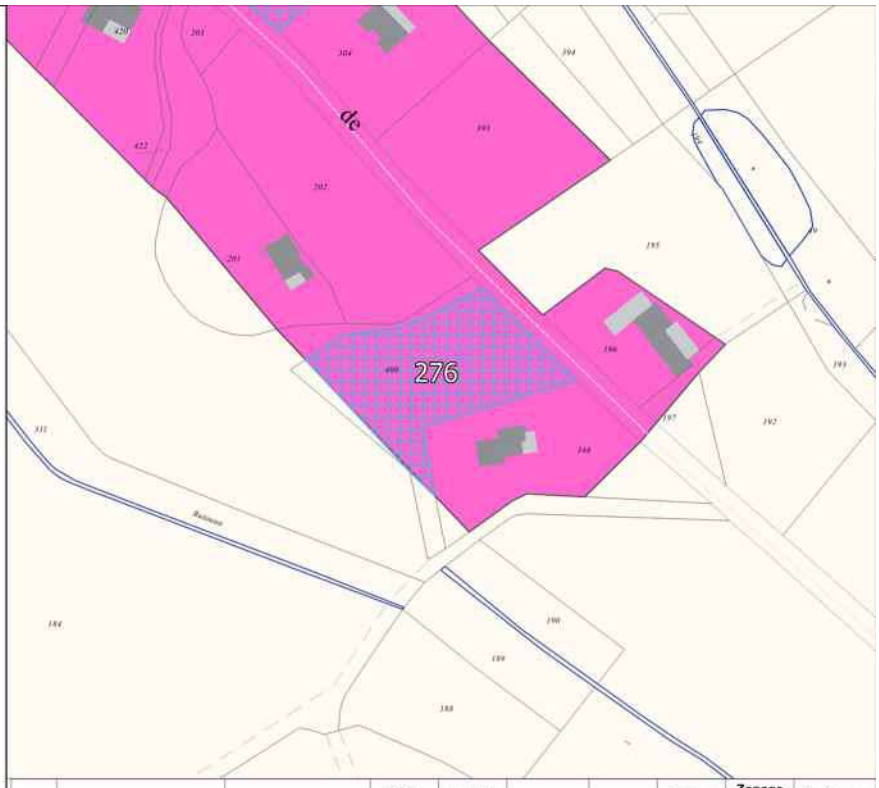

N°	Commune	Type	RPG 2019	Seuil de densité	Artificialisé	STECAL	Zonage du PLUI	Zonage en vigueur	Surface en m²
276	LABOULBENE	Dent creuse	NON	NON	NON	NON	UC	U	2690



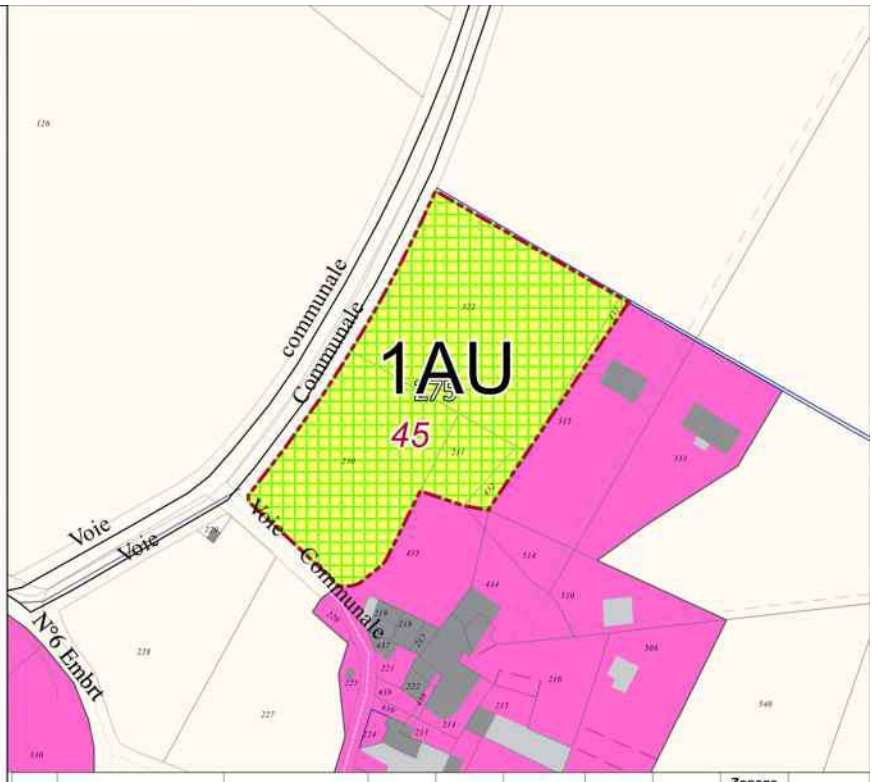

N°	Commune	Type	RPG 2019	Seuil de densité	Artificialisé	STECAL	Zonage du PLUI	Zonage en vigueur	Surface en m²
275	LABOULBENE	Zone à urbaniser	NON	NON	NON	NON	1AU	U	8395

LABOULBENE

Secteur potentiellement constructible
- Dent creuse
- Extension
- Zone à urbaniser

OAP

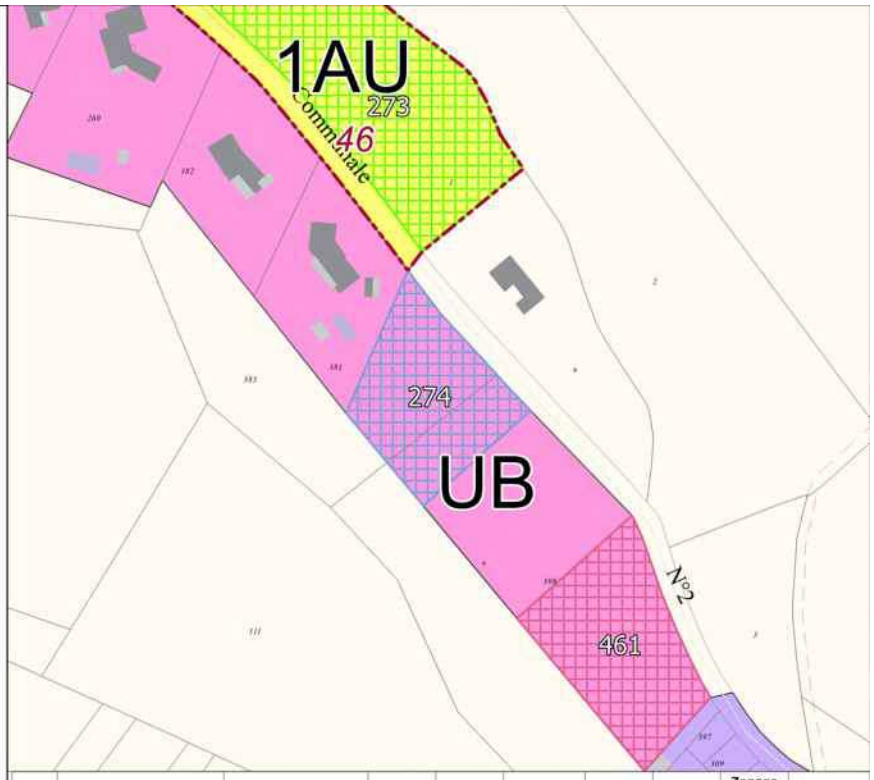

N°	Commune	Type	RPG 2019	Seuil de densité	Artificialisé	STECAL	Zonage du PLUI	Zonage en vigueur	Surface en m²
274	LABOULBENE	Dent creuse	NON	NON	NON	NON	UB	U	2534

N 0 25 50 m

LABOULBENE

Secteur potentiellement constructible
- Dent creuse
- Zone à urbaniser

OAP

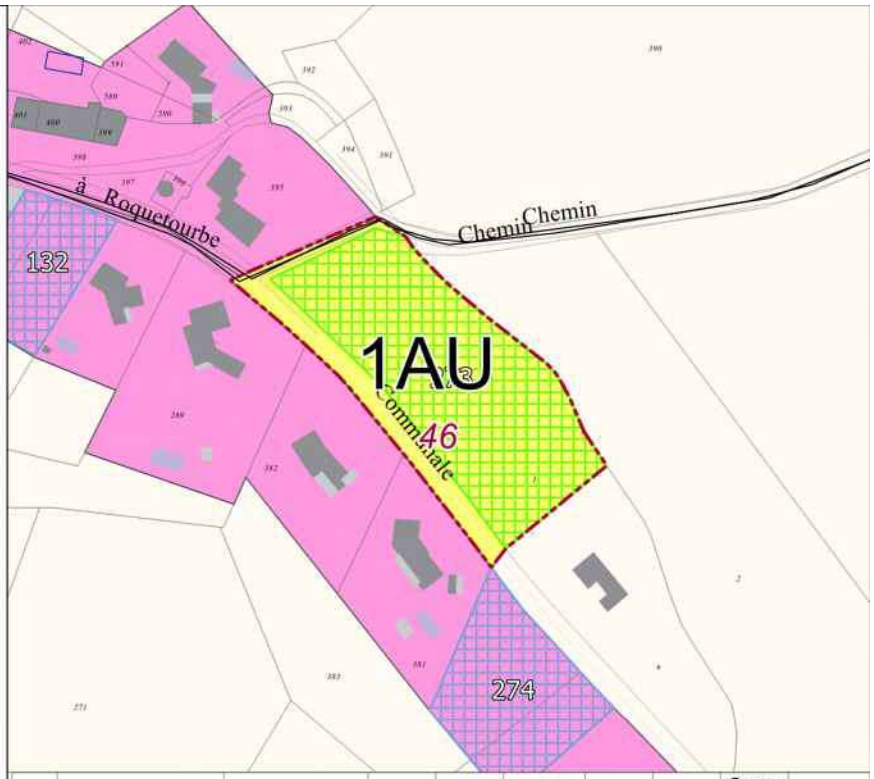

N°	Commune	Type	RPG 2019	Seuil de densité	Artificialisé	STECAL	Zonage du PLUI	Zonage en vigueur	Surface en m²
273	LABOULBENE	Zone à urbaniser	NON	NON	NON	NON	1AU	-	5262

N 0 25 50 m

LABOULBENE

Secteur potentiellement constructible
- Dent creuse
- Extension
- Zone à urbaniser

- Emplacement réservé
- OAP

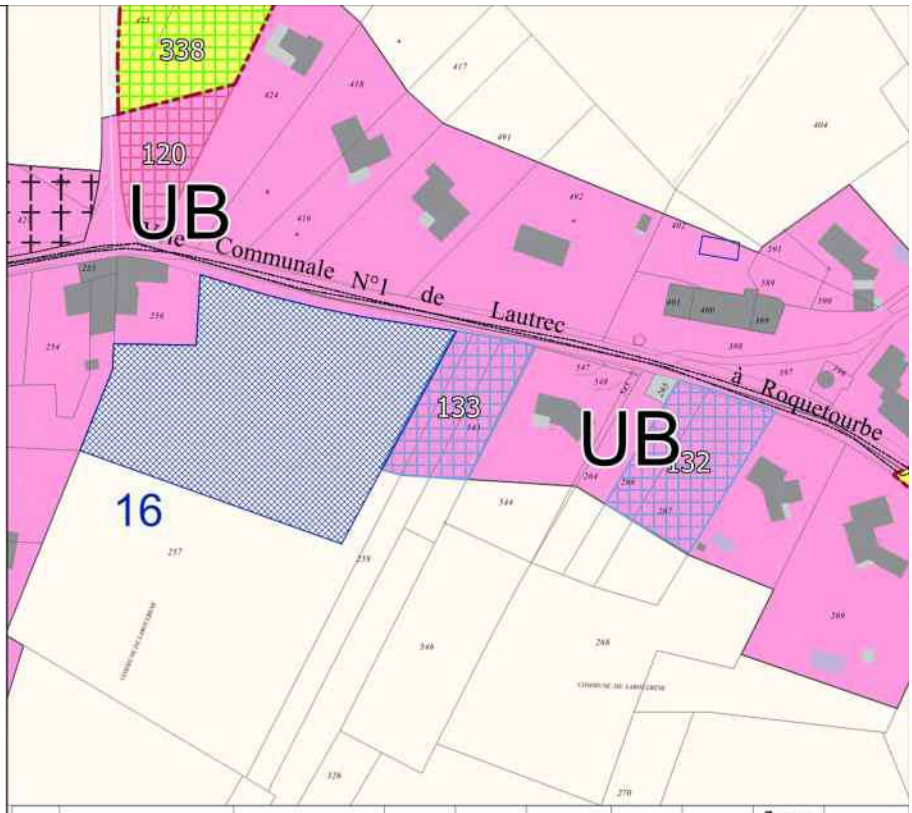

N°	Commune	Type	RPG 2019	Seuil de densité	Artificialisé	STECAL	Zonage du PLUI	Zonage en vigueur	Surface en m²
133	LABOULBENE	Dent creuse	OUI	NON	NON	NON	UB	U	1362

0 25 50 m

LABOULBENE

Secteur potentiellement constructible
- Dent creuse
- Zone à urbaniser

- Emplacement réservé
- OAP

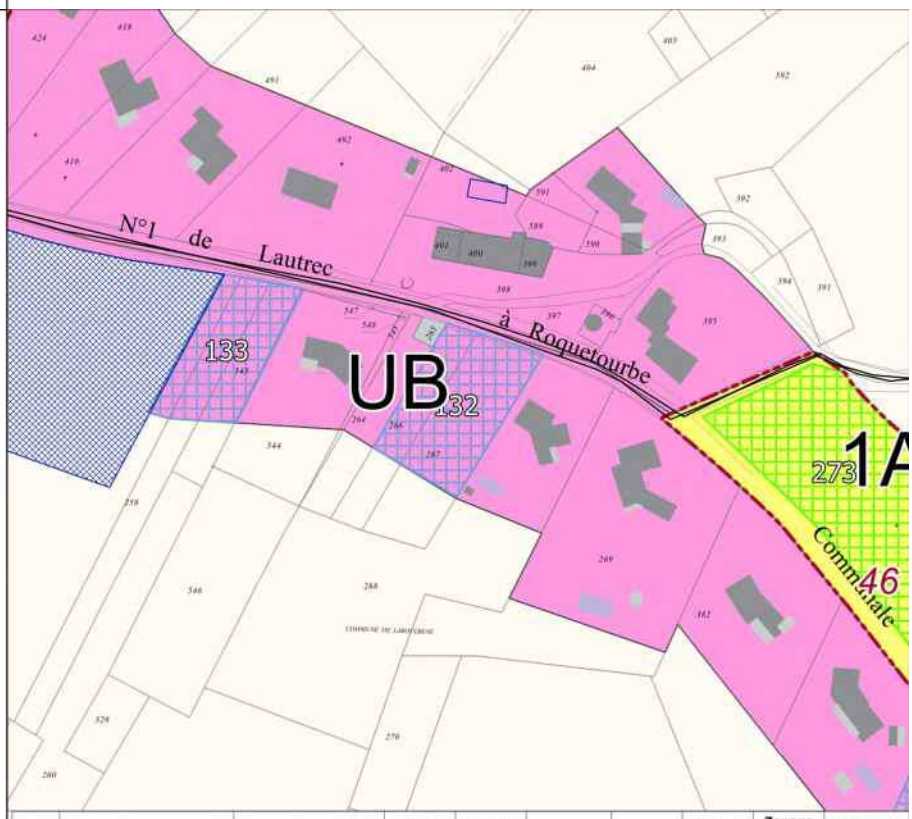

N°	Commune	Type	RPG 2019	Seuil de densité	Artificialisé	STECAL	Zonage du PLUI	Zonage en vigueur	Surface en m²
132	LABOULBENE	Dent creuse	NON	NON	NON	NON	UB	U	1651

0 25 50 m

LABOULBENE

Secteur potentiellement constructible
Dent creuse

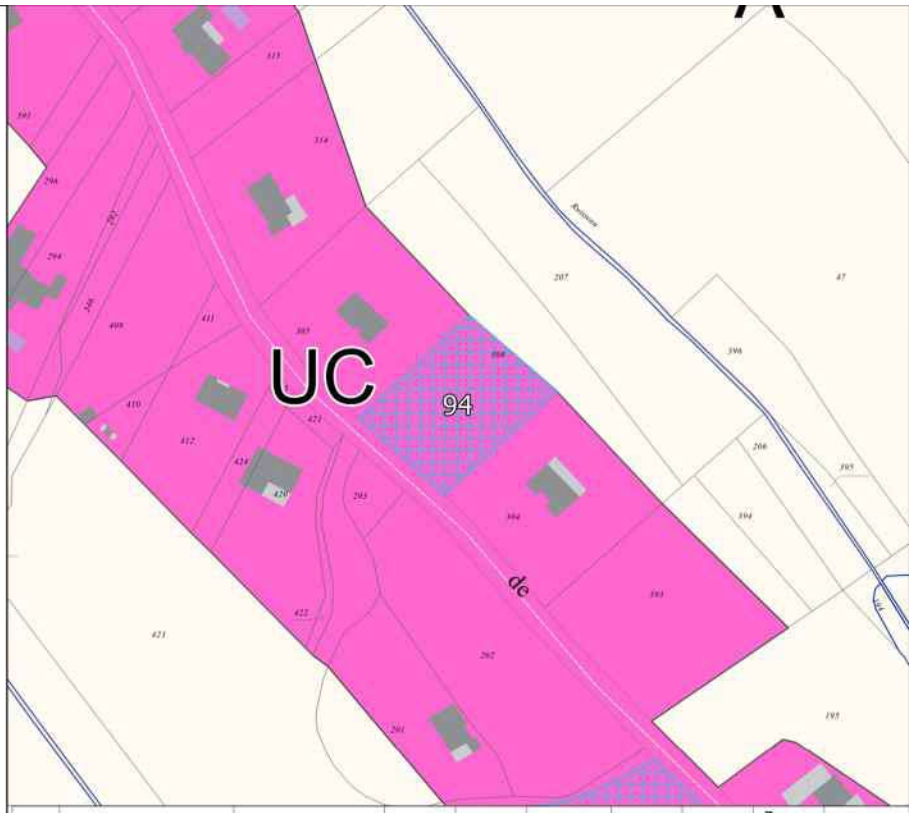

N°	Commune	Type	RPG 2019	Seuil de densité	Artificialisé	STECAL	Zonage du PLUI	Zonage en vigueur	Surface en m²
94	LABOULBENE	Dent creuse	NON	NON	NON	NON	UC	U	1875

N 0 25 50 m

LABOULBENE

Secteur potentiellement constructible
Dent creuse
Extension

OAP

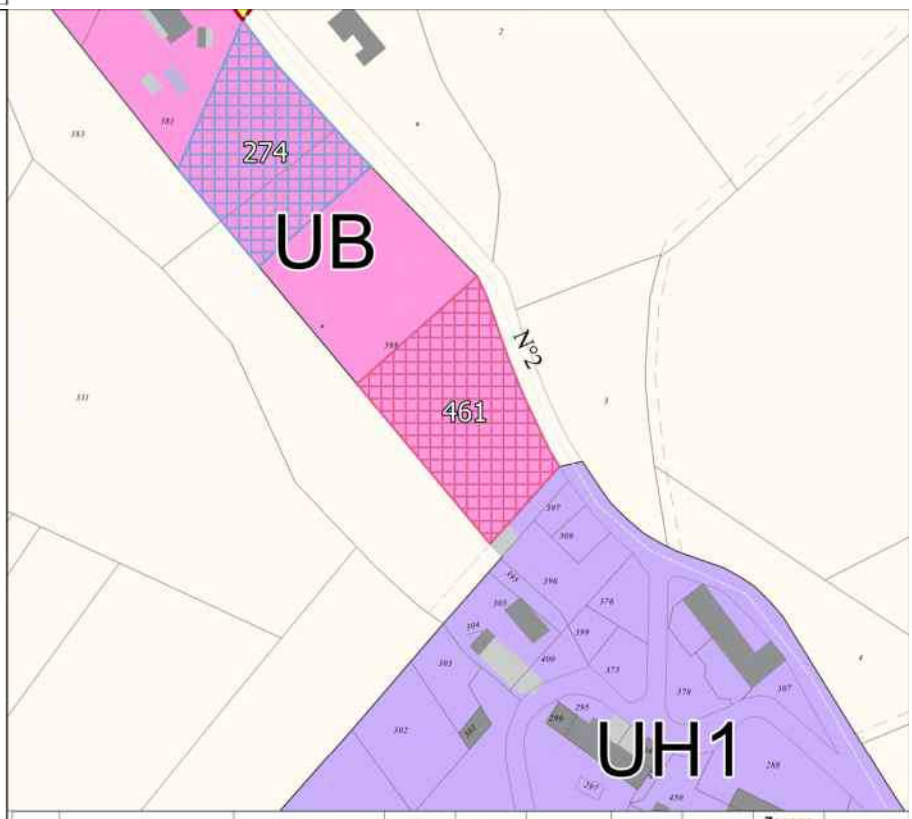

N°	Commune	Type	RPG 2019	Seuil de densité	Artificialisé	STECAL	Zonage du PLUI	Zonage en vigueur	Surface en m²
461	LABOULBENE	Extension	NON	NON	NON	NON	UB	U	2818

N 0 25 50 m

Lautrec



N°	Commune	Type	RPG 2019	Seuil de densité	Artificialisé	STECAL	Zonage du PLUI	Zonage en vigueur	Surface en m²
506	LAUTREC	Dent creuse	NON	NON	NON	NON	Ah	AUa	2587



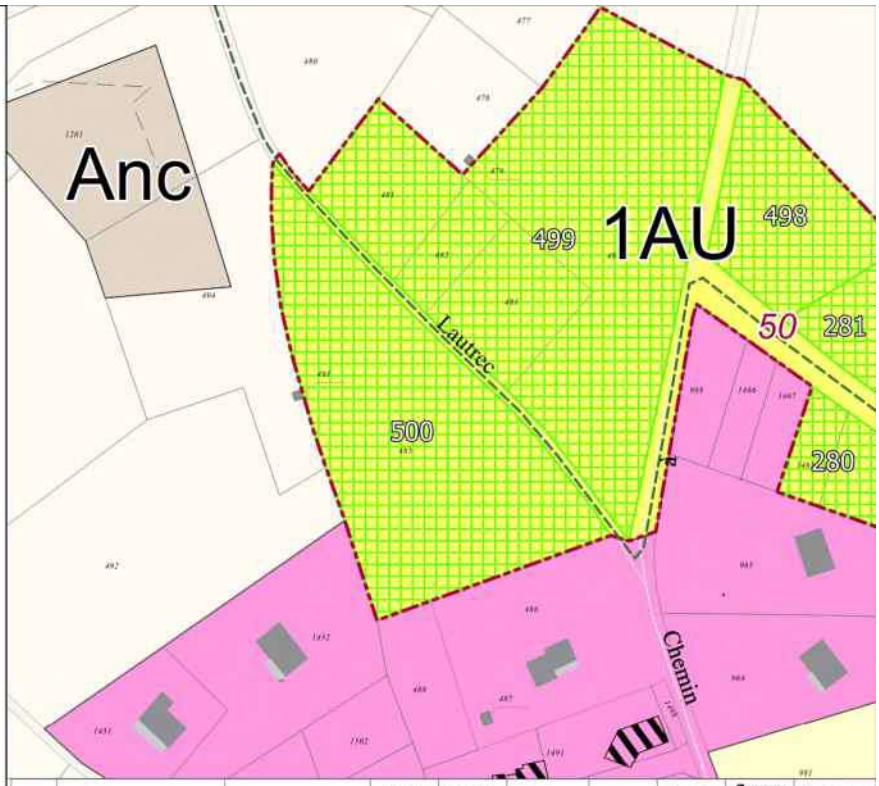

N°	Commune	Type	RPG 2019	Seuil de densité	Artificialisé	STECAL	Zonage du PLUI	Zonage en vigueur	Surface en m²
500	LAUTREC	Zone à urbaniser	NON	NON	NON	NON	1AU		7789

LAUTREC

Secteur potentiellement constructible
Zone à urbaniser

OAP

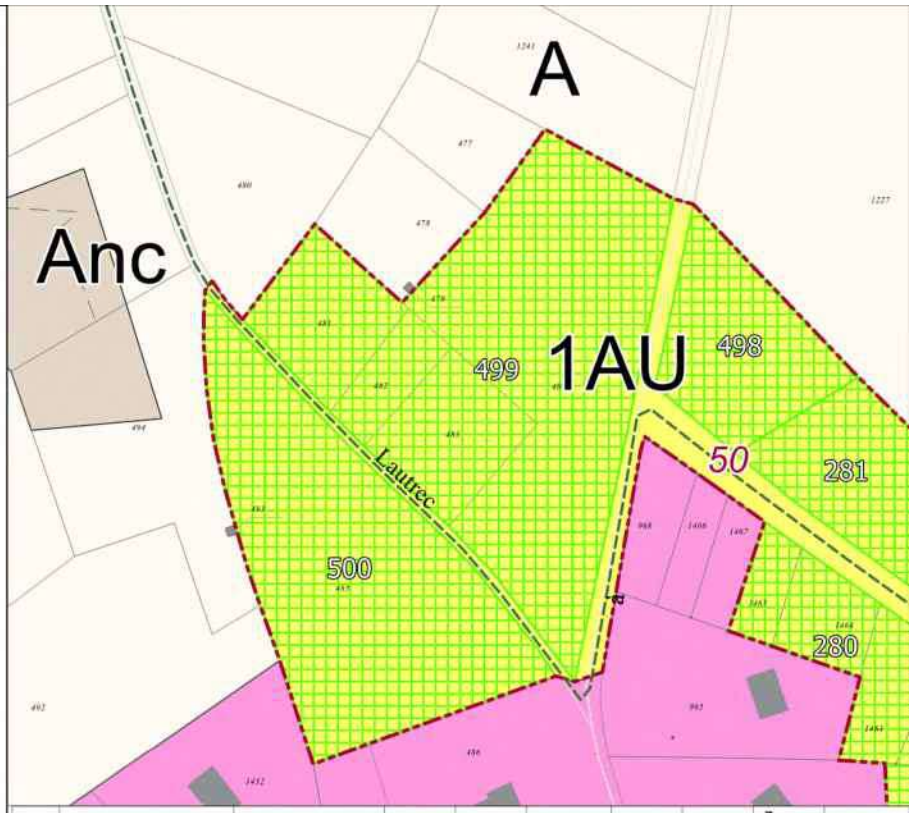

N°	Commune	Type	RPG 2019	Seuil de densité	Artificialisé	STECAL	Zonage du PLUI	Zonage en vigueur	Surface en m²
499	LAUTREC	Zone à urbaniser	NON	NON	NON	NON	1AU		12133

0 25 50 m

LAUTREC

Secteur potentiellement constructible
Zone à urbaniser

OAP

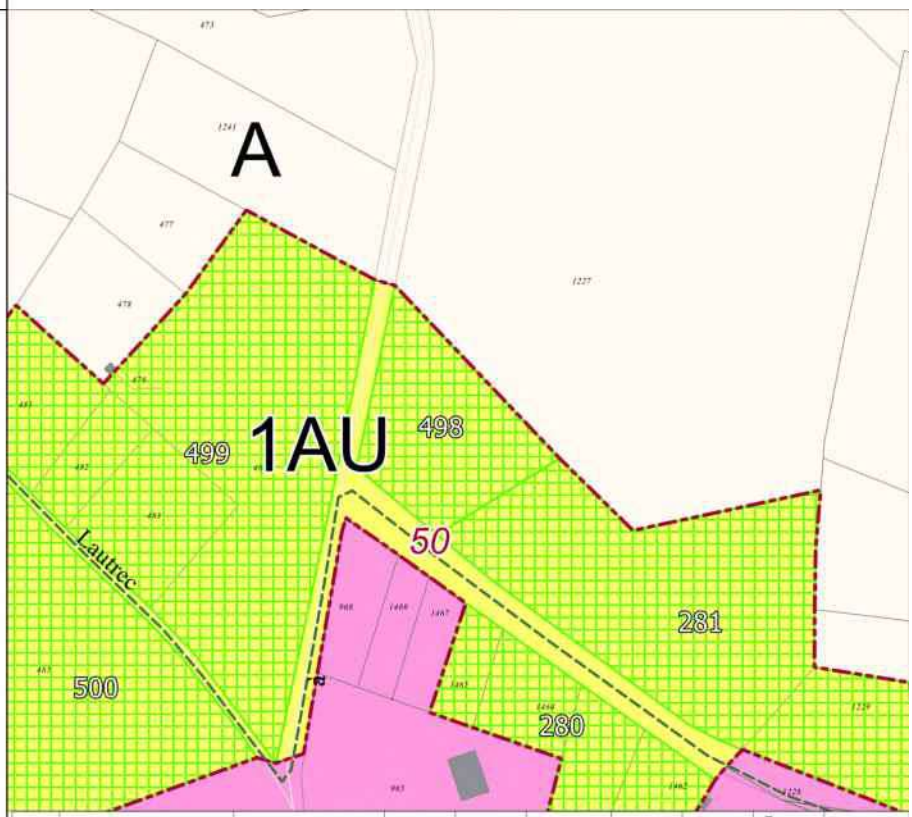

N°	Commune	Type	RPG 2019	Seuil de densité	Artificialisé	STECAL	Zonage du PLUI	Zonage en vigueur	Surface en m²
281	LAUTREC	Zone à urbaniser	OUI	NON	NON	NON	1AU	AUa	11490
498	LAUTREC	Zone à urbaniser	NON	NON	NON	NON	1AU		2765

0 25 50 m

LAUTREC

Secteur potentiellement constructible
- Dent creuse
- Zone à urbaniser

- OAP
- Secteur avec densité minimale de construction (R151-39 2° al.)

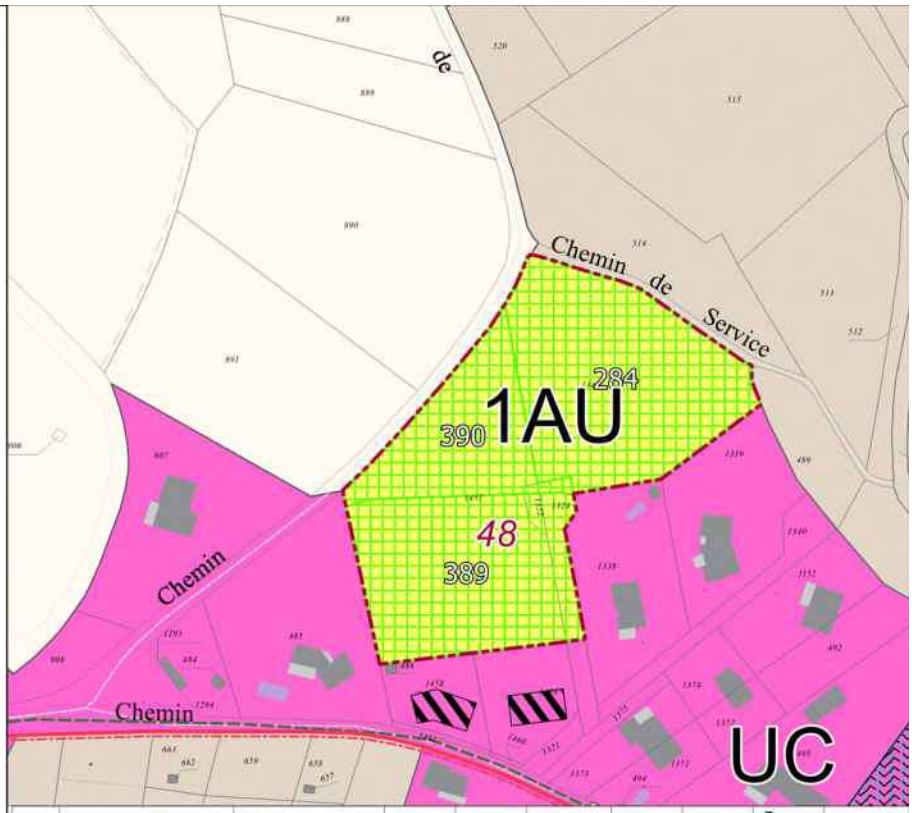

N°	Commune	Type	RPG 2019	Seuil de densité	Artificialisé	STECAL	Zonage du PLUI	Zonage en vigueur	Surface en m²
284	LAUTREC	Zone à urbaniser	NON	NON	NON	NON	1AU	-	4314
389	LAUTREC	Zone à urbaniser	OUI	NON	NON	NON	1AU	AUa	3614
390	LAUTREC	Zone à urbaniser	OUI	NON	NON	NON	1AU	-	2068

N 0 25 50 m

LAUTREC

Secteur potentiellement constructible
- Dent creuse
- Zone à urbaniser

- OAP
- Secteur avec densité minimale de construction (R151-39 2° al.)

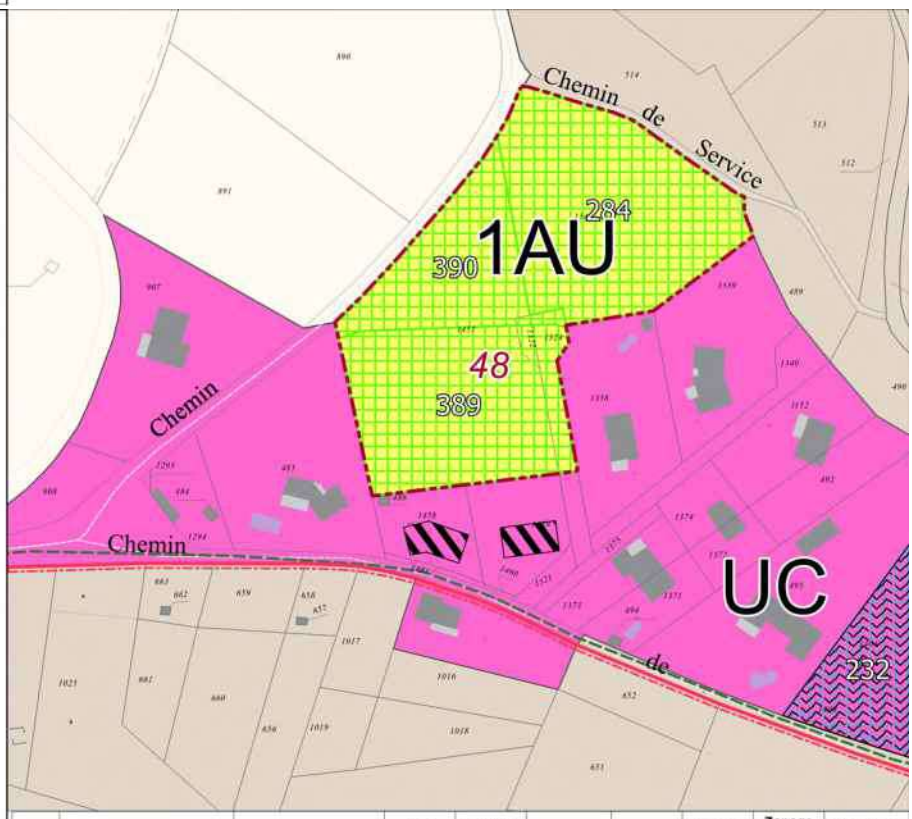

N°	Commune	Type	RPG 2019	Seuil de densité	Artificialisé	STECAL	Zonage du PLUI	Zonage en vigueur	Surface en m²
389	LAUTREC	Zone à urbaniser	OUI	NON	NON	NON	1AU	AUa	3614
390	LAUTREC	Zone à urbaniser	OUI	NON	NON	NON	1AU	-	2068

N 0 25 50 m

LAUTREC

Secteur potentiellement constructible
Zone à urbaniser

OAP

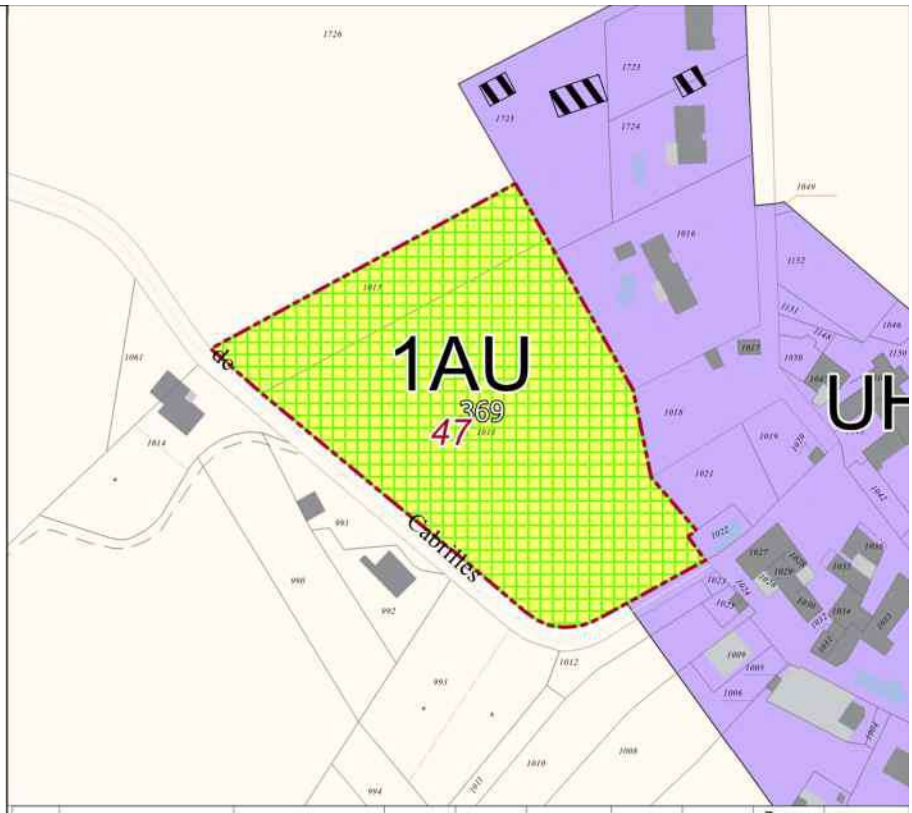

N°	Commune	Type	RPG 2019	Seuil de densité	Artificialisé	STECAL	Zonage du PLUI	Zonage en vigueur	Surface en m²
369	LAUTREC	Zone à urbaniser	OUI	NON	NON	NON	1AU	AUa	11859

N 0 25 50 m

LAUTREC

Secteur potentiellement constructible
Dent creuse
Zone à urbaniser

OAP
Secteur avec densité minimale de construction (R151-39 2° al.)

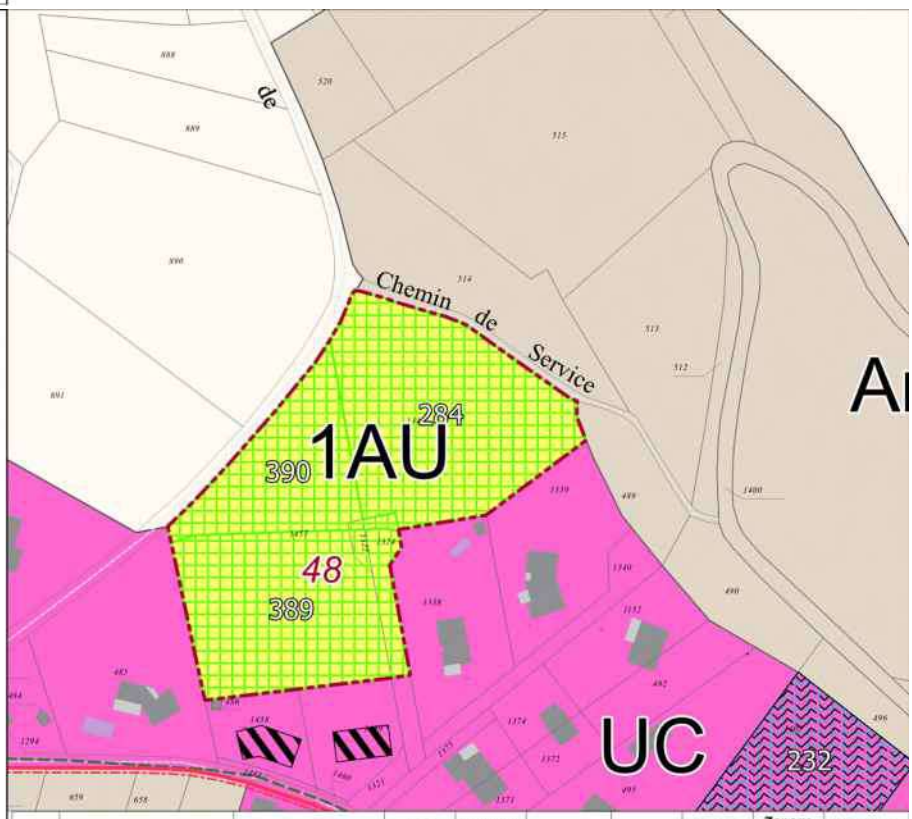

N°	Commune	Type	RPG 2019	Seuil de densité	Artificialisé	STECAL	Zonage du PLUI	Zonage en vigueur	Surface en m²
284	LAUTREC	Zone à urbaniser	NON	NON	NON	NON	1AU	-	4314
390	LAUTREC	Zone à urbaniser	OUI	NON	NON	NON	1AU	-	2068

N 0 25 50 m

LAUTREC

Secteur potentiellement constructible
- Extension

STECAL

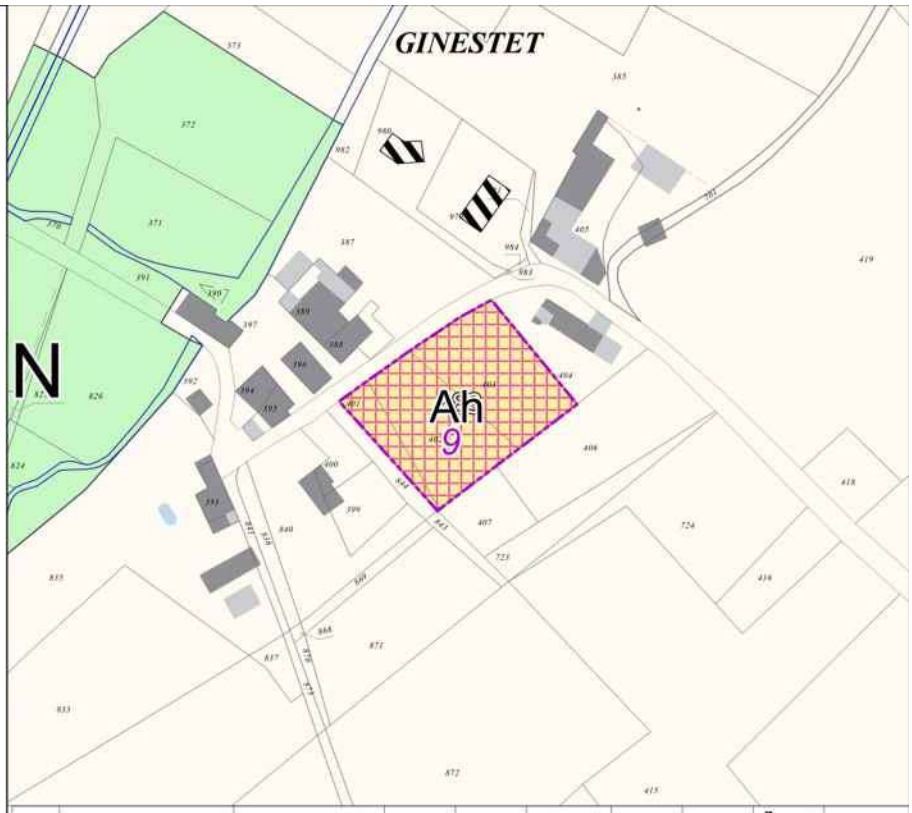

N°	Commune	Type	RPG 2019	Seuil de densité	Artificialisé	STECAL	Zonage du PLUI	Zonage en vigueur	Surface en m²
283	LAUTREC	Extension	NON	NON	NON	OUI	Ah	AUa	2767

0 25 50 m

LAUTREC

Secteur potentiellement constructible
- Dent creuse
- Zone à urbaniser

OAP

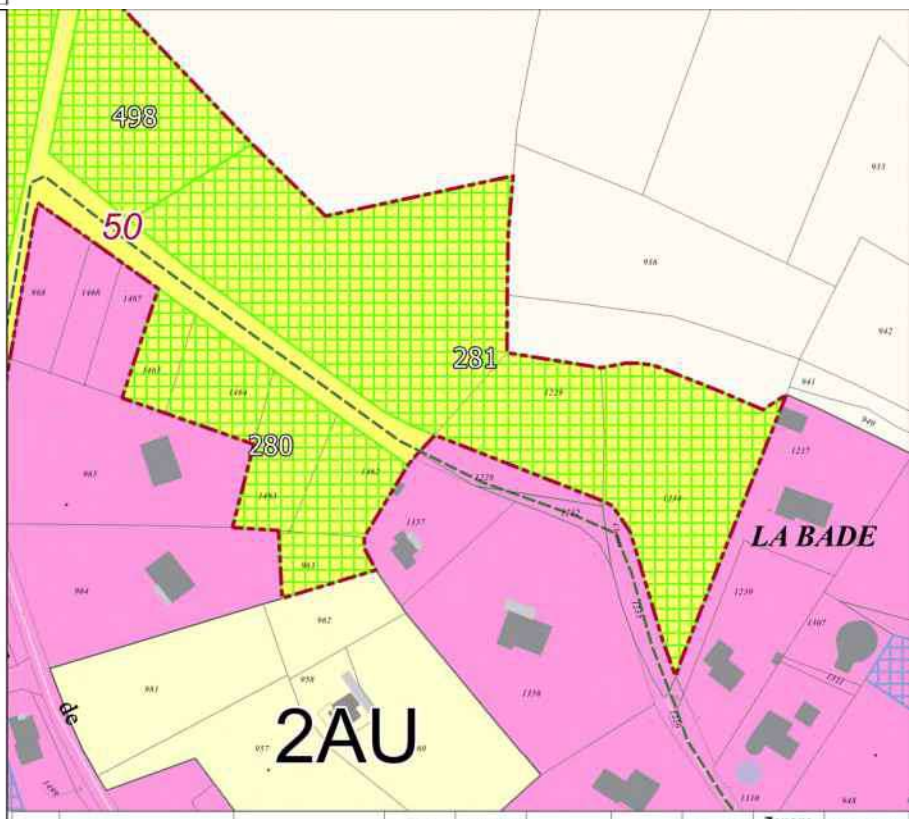

N°	Commune	Type	RPG 2019	Seuil de densité	Artificialisé	STECAL	Zonage du PLUI	Zonage en vigueur	Surface en m²
281	LAUTREC	Zone à urbaniser	OUI	NON	NON	NON	1AU	AUa	11490
498	LAUTREC	Zone à urbaniser	NON	NON	NON	NON	1AU		2765

0 25 50 m

LAUTREC

Secteur potentiellement constructible
- Dent creuse
- Zone à urbaniser

OAP

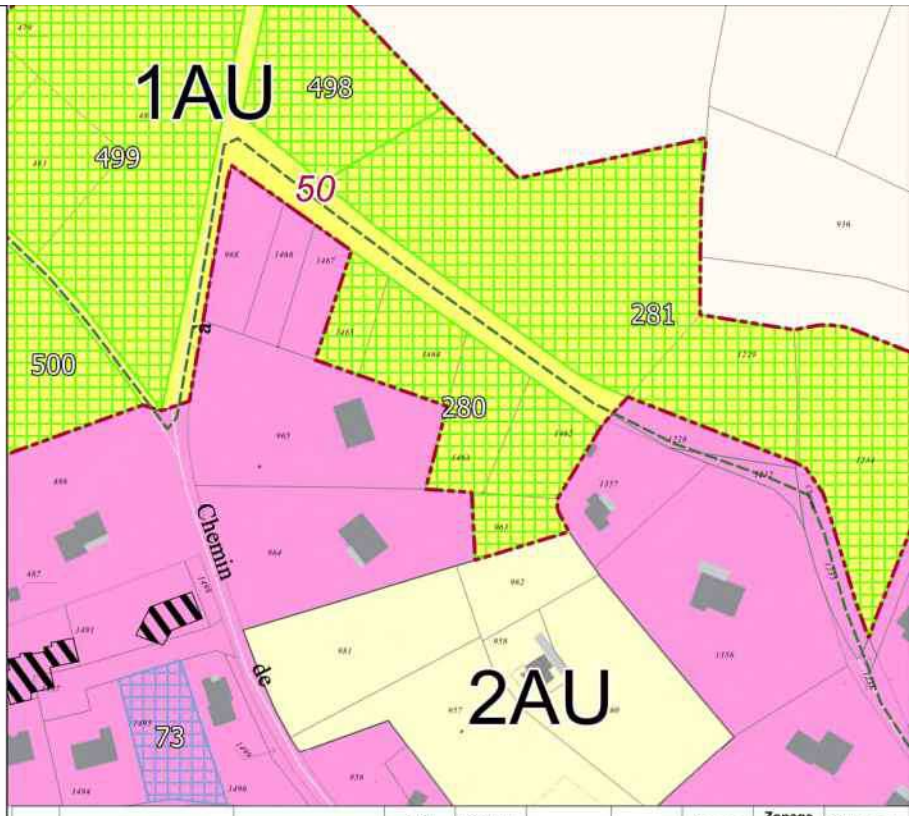

N°	Commune	Type	RPG 2019	Seuil de densité	Artificialisé	STECAL	Zonage du PLUI	Zonage en vigueur	Surface en m²
280	LAUTREC	Zone à urbaniser	OUI	NON	NON	NON	1AU	AUa	3801

N 0 25 50 m

LAUTREC

Secteur potentiellement constructible
- Dent creuse
- Extension

Secteur avec densité minimale de construction (R151-39 2° al.)

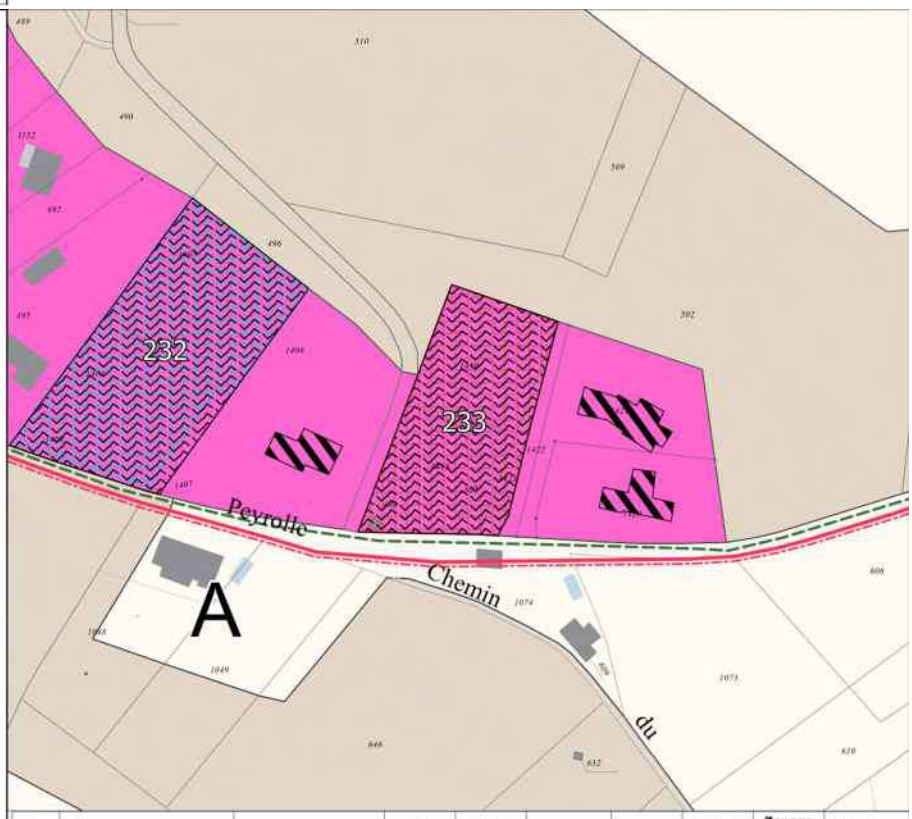

N°	Commune	Type	RPG 2019	Seuil de densité	Artificialisé	STECAL	Zonage du PLUI	Zonage en vigueur	Surface en m²
233	LAUTREC	Extension	NON	OUI	NON	NON	UC	AUa	3279

N 0 25 50 m

LAUTREC

Secteur potentiellement constructible
- Dent creuse
- Extension
- Zone à urbaniser

- OAP
- Secteur avec densité minimale de construction (R151-39 2° al.)

0 25 50 m

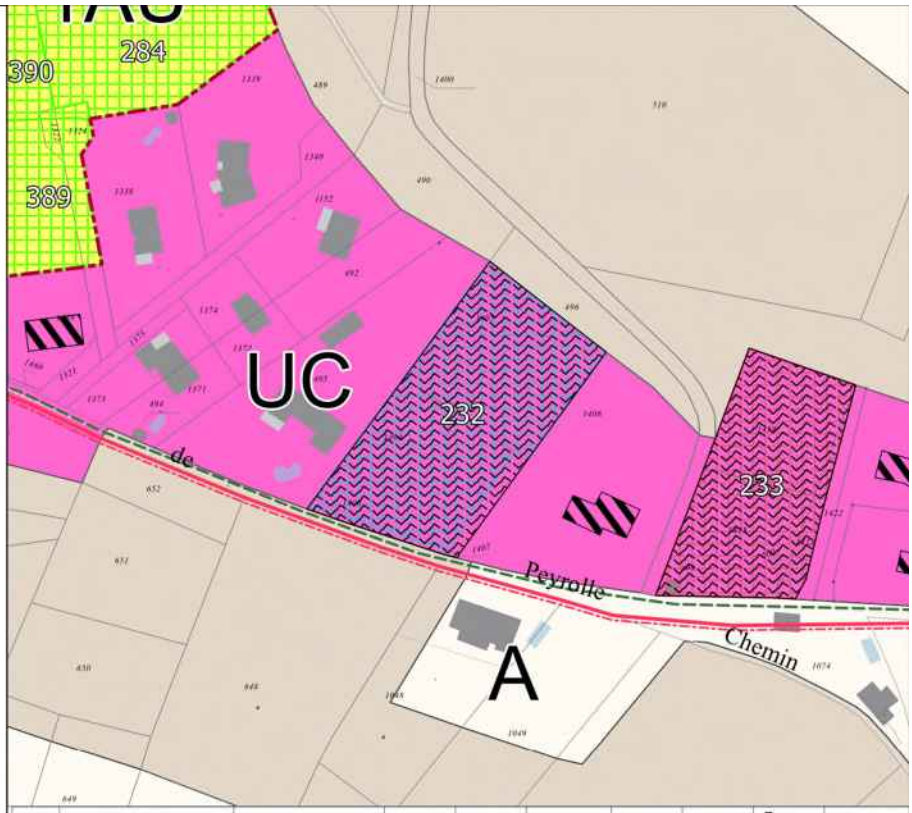

N°	Commune	Type	RPG 2019	Seuil de densité	Artificialisé	STECAL	Zonage du PLUI	Zonage en vigueur	Surface en m²
232	LAUTREC	Dent creuse	OUI	OUI	NON	NON	UC	AUa	4245

LAUTREC

Secteur potentiellement constructible
- Extension

0 25 50 m

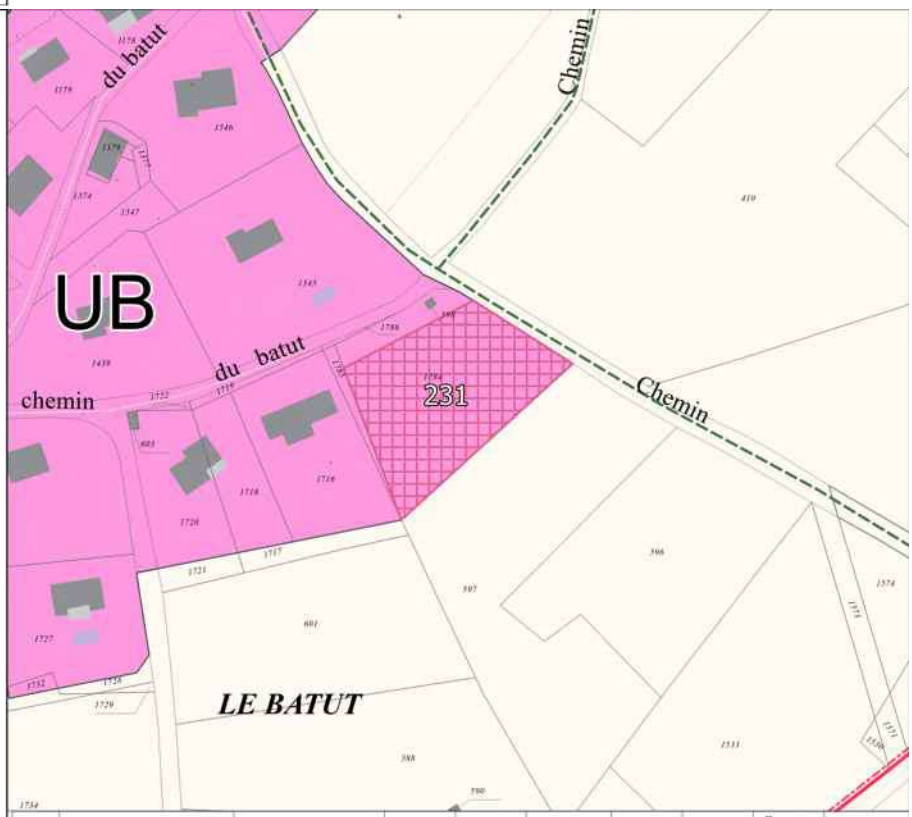

N°	Commune	Type	RPG 2019	Seuil de densité	Artificialisé	STECAL	Zonage du PLUI	Zonage en vigueur	Surface en m²
231	LAUTREC	Extension	OUI	NON	NON	NON	UB	Ub	2699

LAUTREC

Secteur potentiellement constructible
- Dent creuse
- Zone à urbaniser

- Emplacement réservé
- OAP

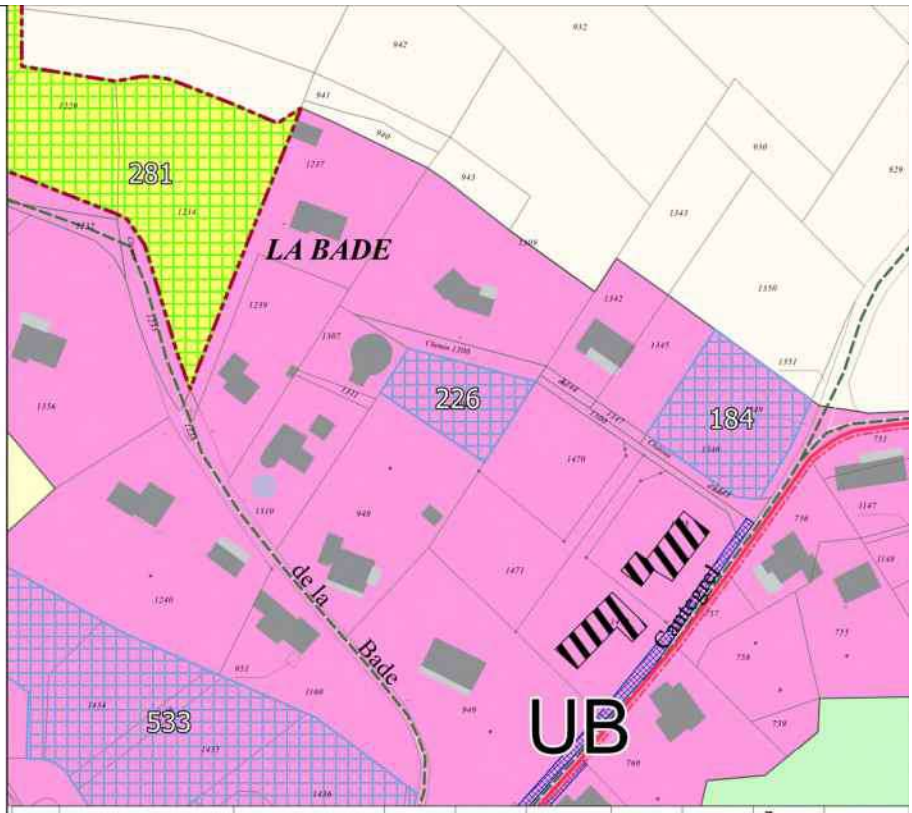

N°	Commune	Type	RPG 2019	Seuil de densité	Artificialisé	STECAL	Zonage du PLUI	Zonage en vigueur	Surface en m²
226	LAUTREC	Dent creuse	OUI	NON	NON	NON	UB	AUa	1006

0 25 50 m

LAUTREC

Secteur potentiellement constructible
- Dent creuse
- Zone à urbaniser

- Emplacement réservé
- OAP

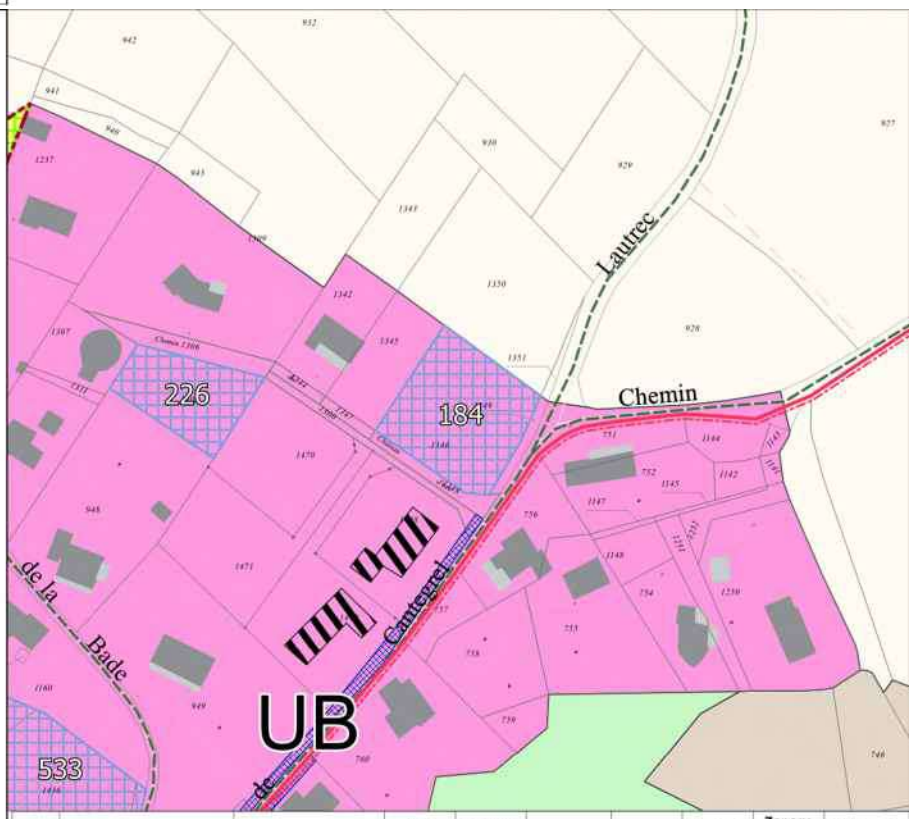

N°	Commune	Type	RPG 2019	Seuil de densité	Artificialisé	STECAL	Zonage du PLUI	Zonage en vigueur	Surface en m²
184	LAUTREC	Dent creuse	NON	NON	NON	NON	UB	AUa	1697

0 25 50 m

LAUTREC

Secteur potentiellement constructible
Zone à urbaniser

OAP

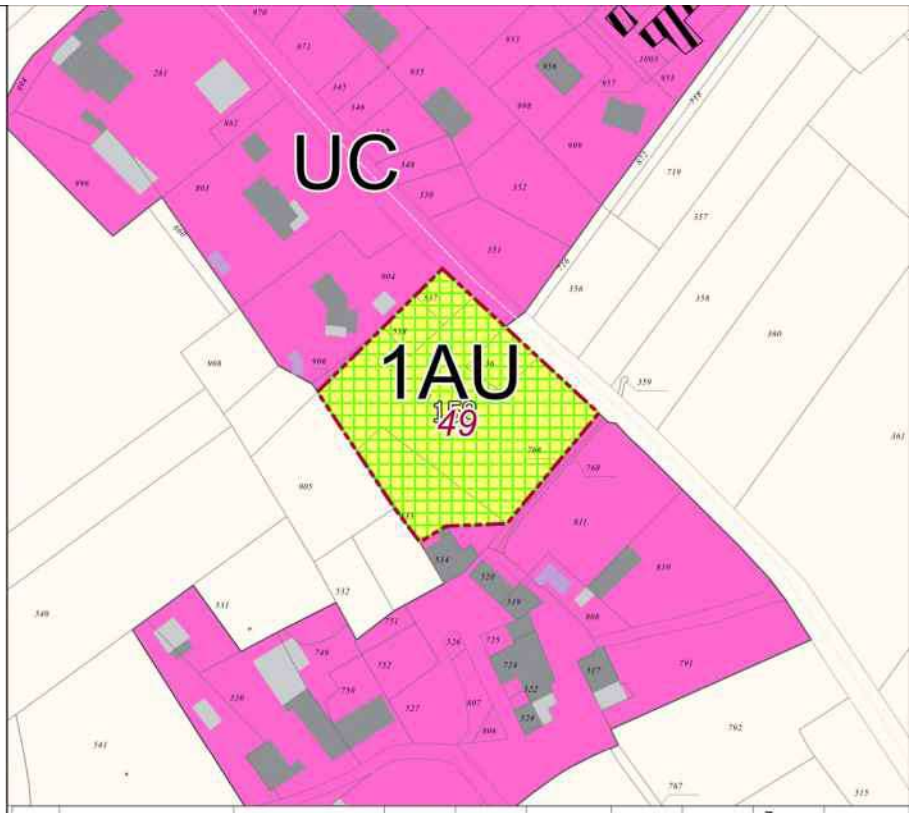

N°	Commune	Type	RPG 2019	Seuil de densité	Artificialisé	STECAL	Zonage du PLUI	Zonage en vigueur	Surface en m²
158	LAUTREC	Zone à urbaniser	NON	NON	NON	NON	1AU	AUa	4570

0 25 50 m

LAUTREC

Secteur potentiellement constructible
Extension

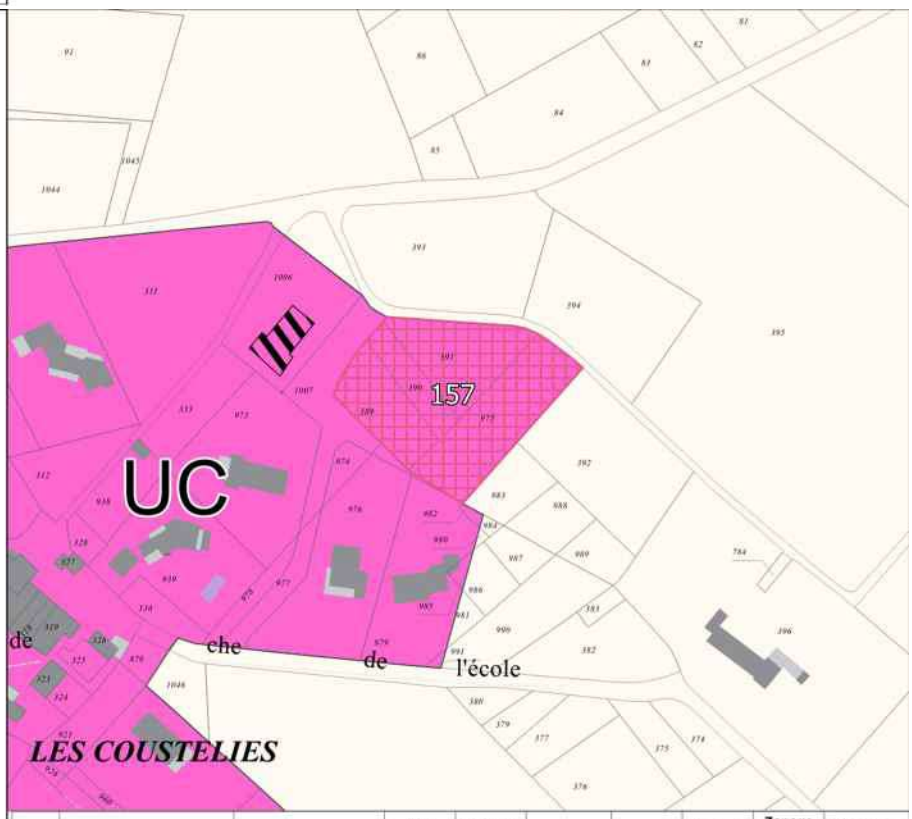

N°	Commune	Type	RPG 2019	Seuil de densité	Artificialisé	STECAL	Zonage du PLUI	Zonage en vigueur	Surface en m²
157	LAUTREC	Extension	NON	NON	NON	NON	UC	AUa	3031

0 25 50 m

LAUTREC

Secteur potentiellement constructible
Dent creuse

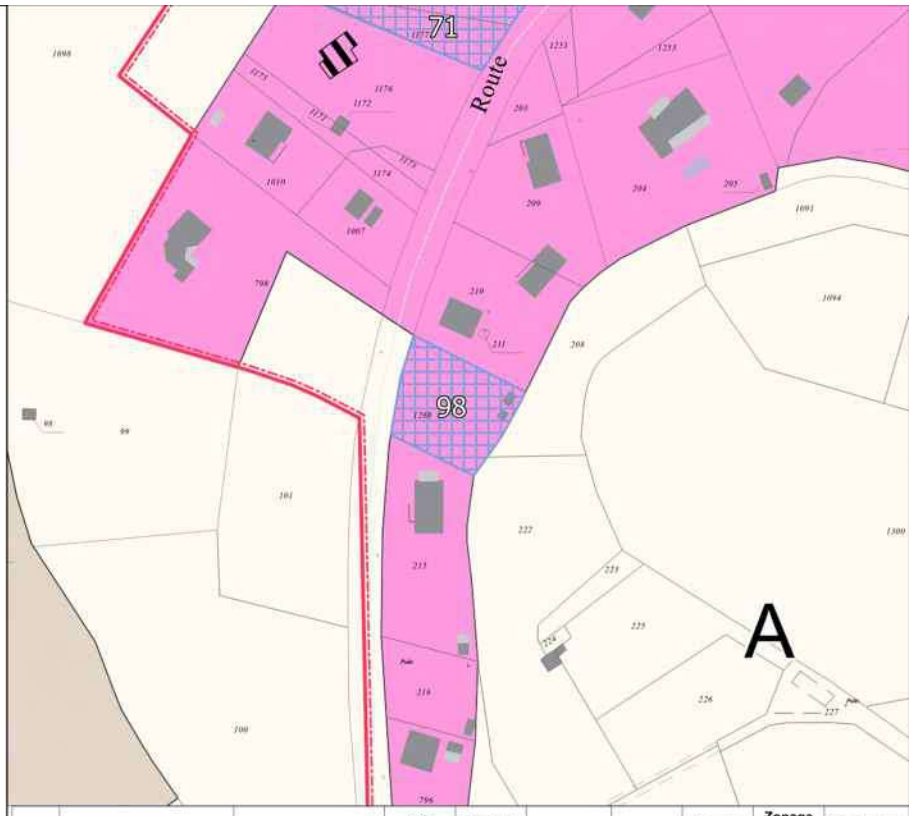

N°	Commune	Type	RPG 2019	Seuil de densité	Artificialisé	STECAL	Zonage du PLUI	Zonage en vigueur	Surface en m²
98	LAUTREC	Dent creuse	NON	NON	NON	NON	UB	Ub	1199

0 25 50 m

LAUTREC

Secteur potentiellement constructible
Dent creuse

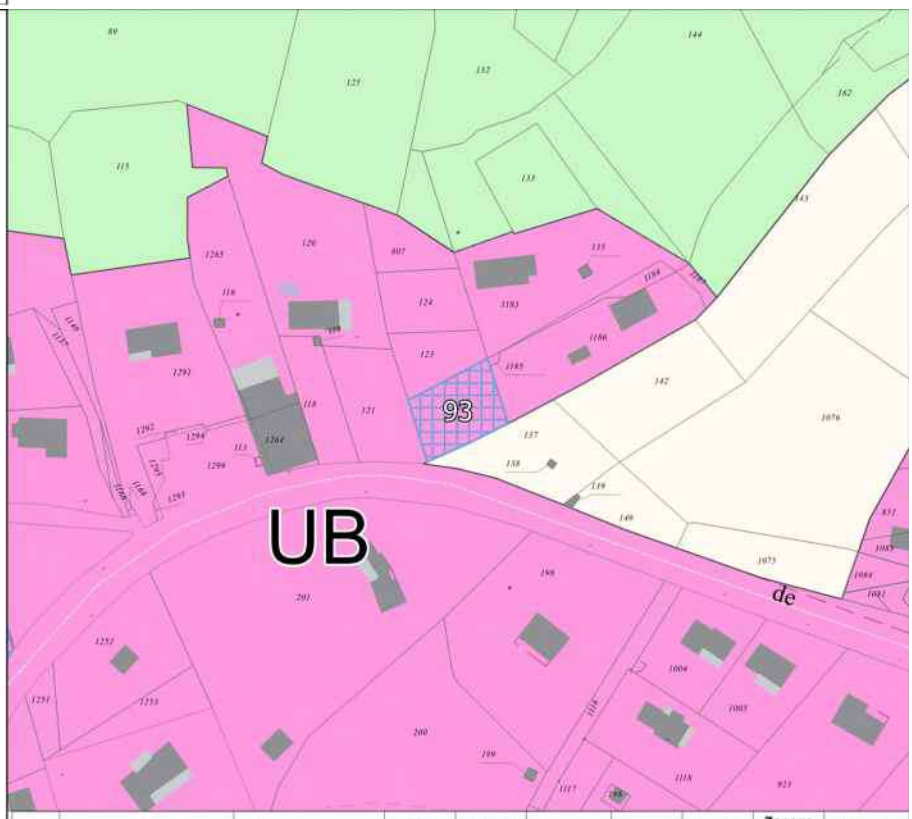

N°	Commune	Type	RPG 2019	Seuil de densité	Artificialisé	STECAL	Zonage du PLUI	Zonage en vigueur	Surface en m²
93	LAUTREC	Dent creuse	NON	NON	NON	NON	UB	Ub	638

0 25 50 m

LAUTREC

Secteur potentiellement constructible
- Dent creuse
- Zone à urbaniser

- OAP

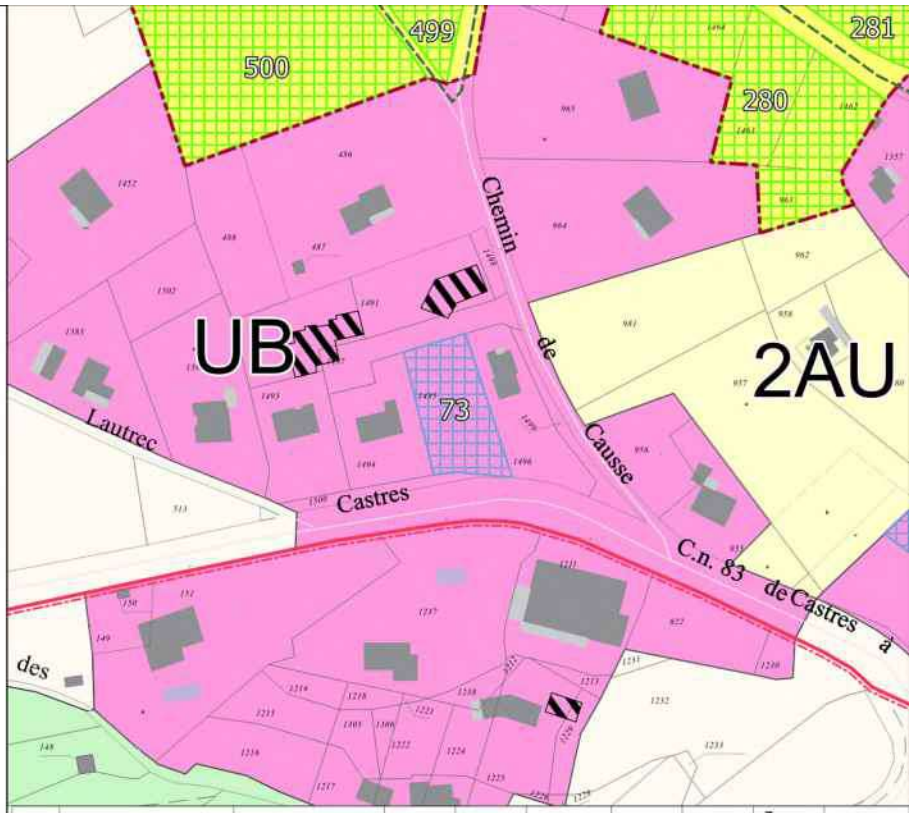

N°	Commune	Type	RPG 2019	Seuil de densité	Artificialisé	STECAL	Zonage du PLUI	Zonage en vigueur	Surface en m²
73	LAUTREC	Dent creuse	NON	NON	NON	NON	UB	AUa	1032

0 25 50 m

LAUTREC

Secteur potentiellement constructible
- Dent creuse

- Emplacement réservé
- OAP

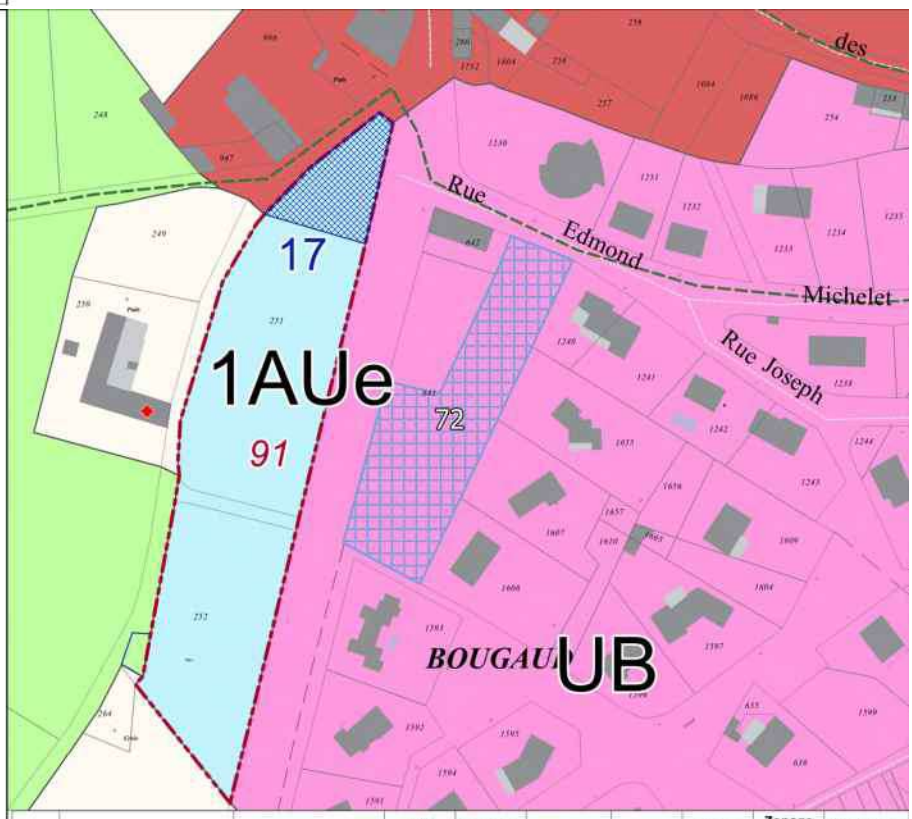

N°	Commune	Type	RPG 2019	Seuil de densité	Artificialisé	STECAL	Zonage du PLUI	Zonage en vigueur	Surface en m²
72	LAUTREC	Dent creuse	NON	NON	NON	NON	UB	Ub	3161

0 25 50 m

LAUTREC

Secteur potentiellement constructible
Dent creuse

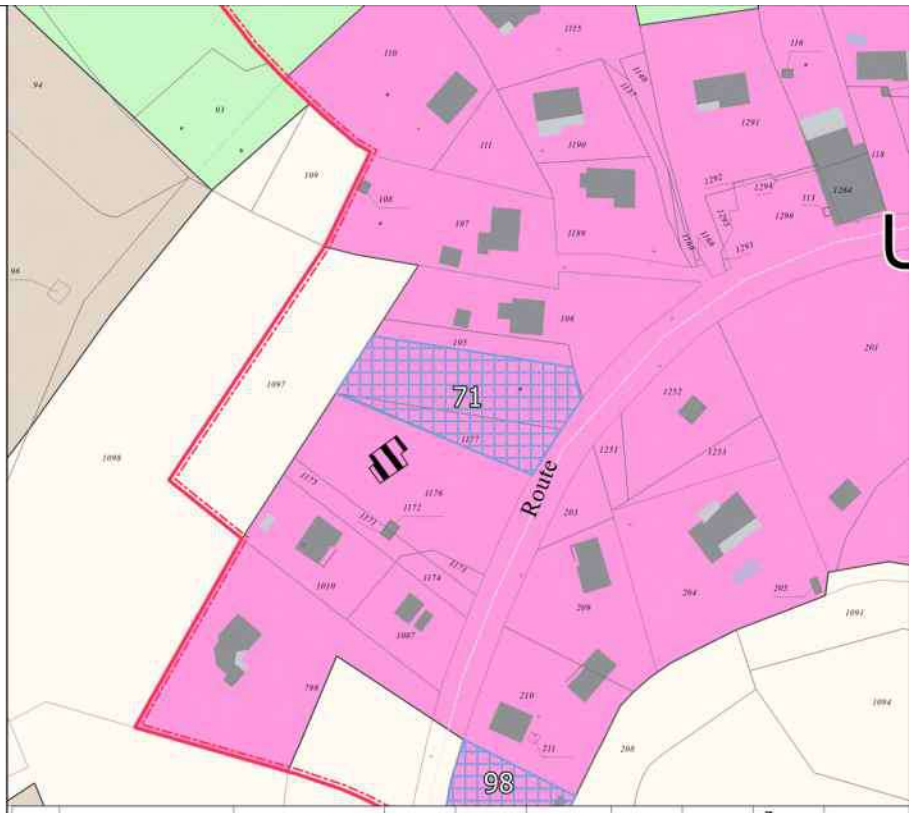

N°	Commune	Type	RPG 2019	Seuil de densité	Artificialisé	STECAL	Zonage du PLUI	Zonage en vigueur	Surface en m²
71	LAUTREC	Dent creuse	NON	NON	NON	NON	UB	Ub	2128

0 25 50 m

LAUTREC

Secteur potentiellement constructible
Dent creuse

Emplacement réservé

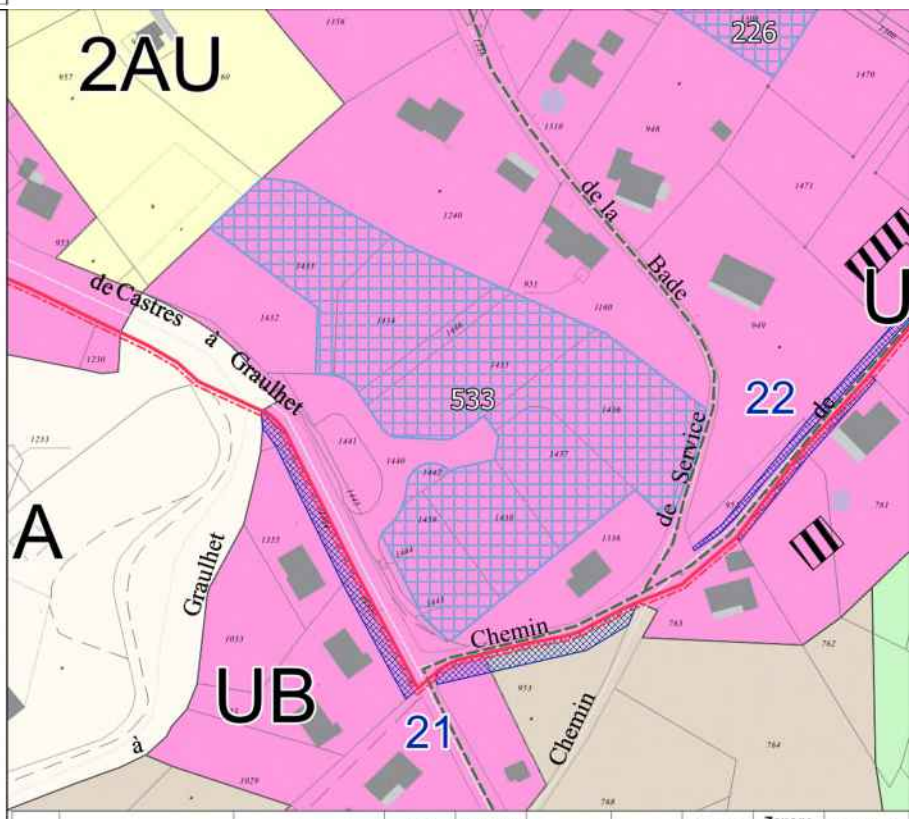

N°	Commune	Type	RPG 2019	Seuil de densité	Artificialisé	STECAL	Zonage du PLUI	Zonage en vigueur	Surface en m²
533	LAUTREC	Dent creuse	NON	NON	OUI	NON	UB	AUa	10149

0 25 50 m

Magrin

MAGRIN

Secteur potentiellement constructible
Zone à urbaniser

OAP

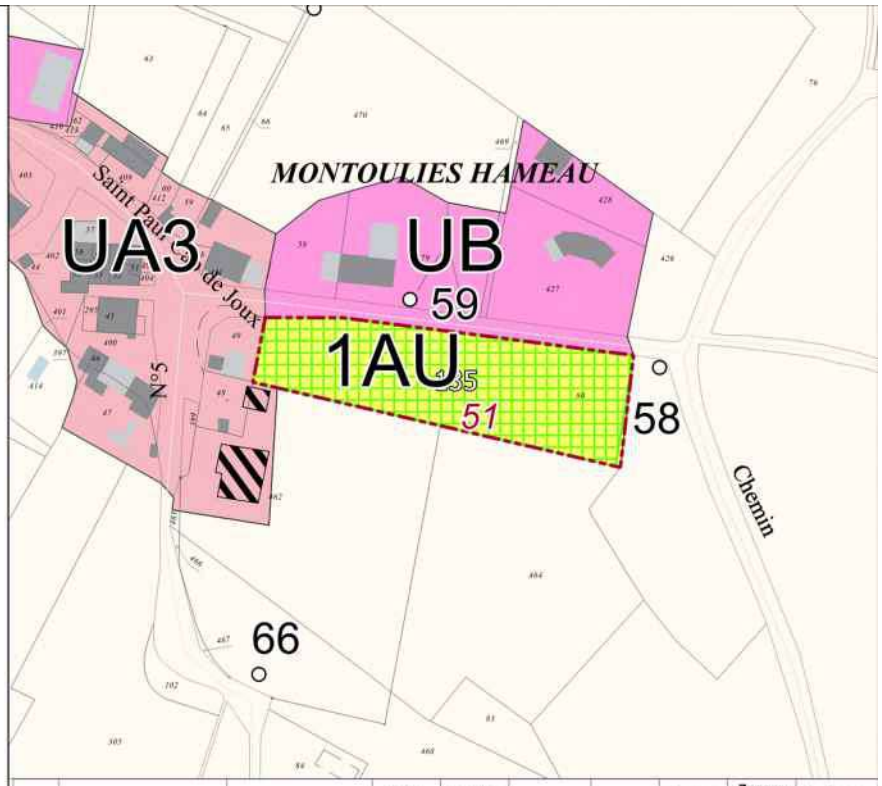

N°	Commune	Type	RPG 2019	Seuil de densité	Artificialisé	STECAL	Zonage du PLUI	Zonage en vigueur	Surface en m²
135	MAGRIN	Zone à urbaniser	OUI	NON	NON	NON	1AU	U1	4009

N 0 25 50 m

MAGRIN

Secteur potentiellement constructible
Extension

STECAL

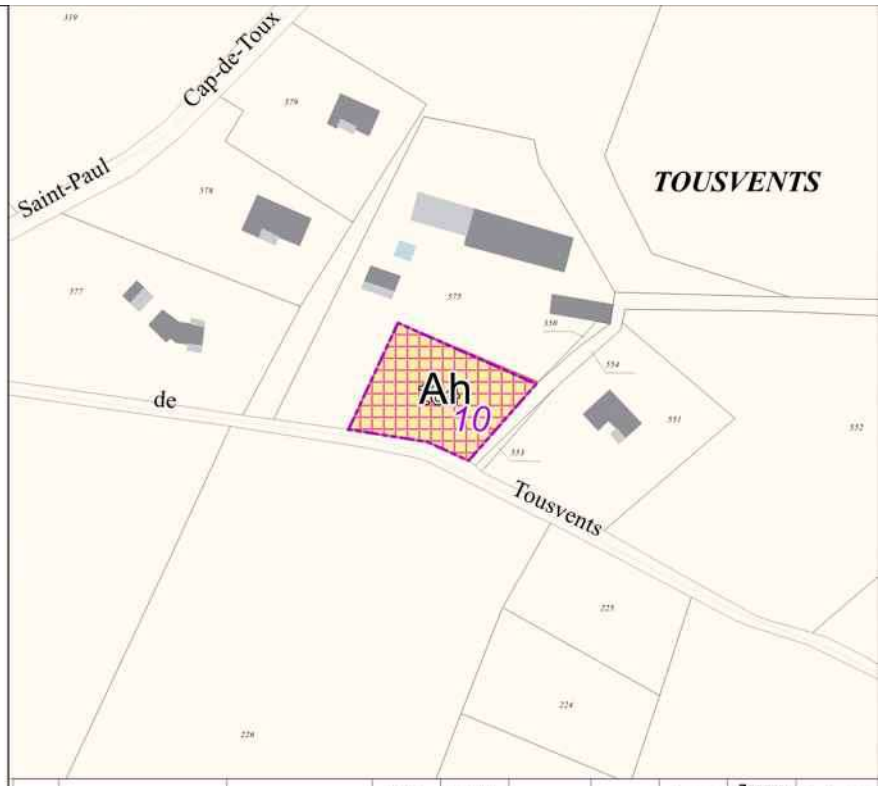

N°	Commune	Type	RPG 2019	Seuil de densité	Artificialisé	STECAL	Zonage du PLUI	Zonage en vigueur	Surface en m²
104	MAGRIN	Extension	NON	NON	NON	OUI	Ah	N	1655

N 0 25 50 m

MAGRIN

Secteur potentiellement constructible
- Extension
- Zone à urbaniser

- OAP
- Secteur avec densité minimale de construction (R151-39 2° al.)

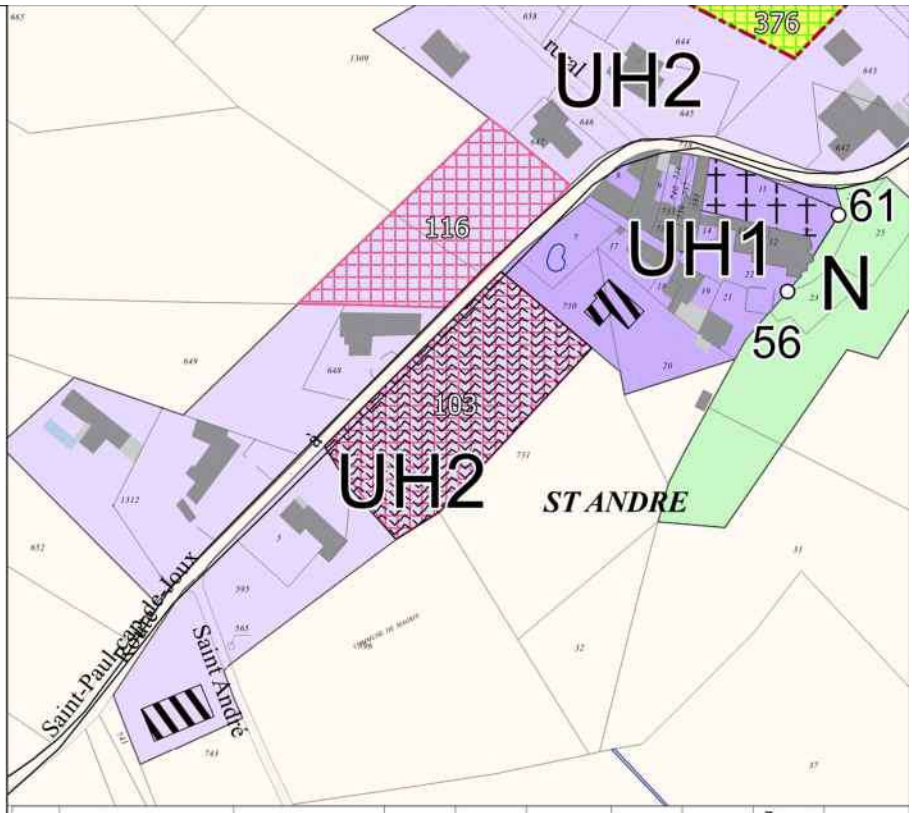

N°	Commune	Type	RPG 2019	Seuil de densité	Artificialisé	STECAL	Zonage du PLUI	Zonage en vigueur	Surface en m²
103	MAGRIN	Extension	OUI	OUI	NON	NON	UH2	U2	3493

0 25 50 m

MAGRIN

Secteur potentiellement constructible
- Extension

- STECAL

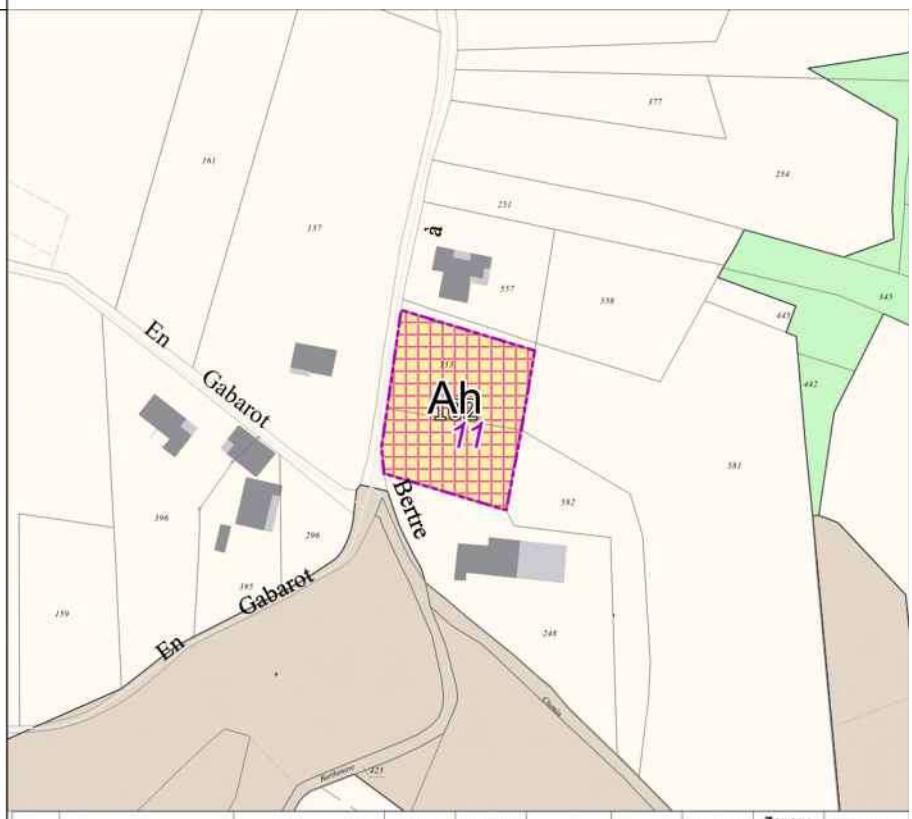

N°	Commune	Type	RPG 2019	Seuil de densité	Artificialisé	STECAL	Zonage du PLUI	Zonage en vigueur	Surface en m²
102	MAGRIN	Extension	NON	NON	NON	OUI	Ah	N	2377

0 25 50 m

MAGRIN

Secteur potentiellement constructible
- Extension
- Zone à urbaniser

- OAP

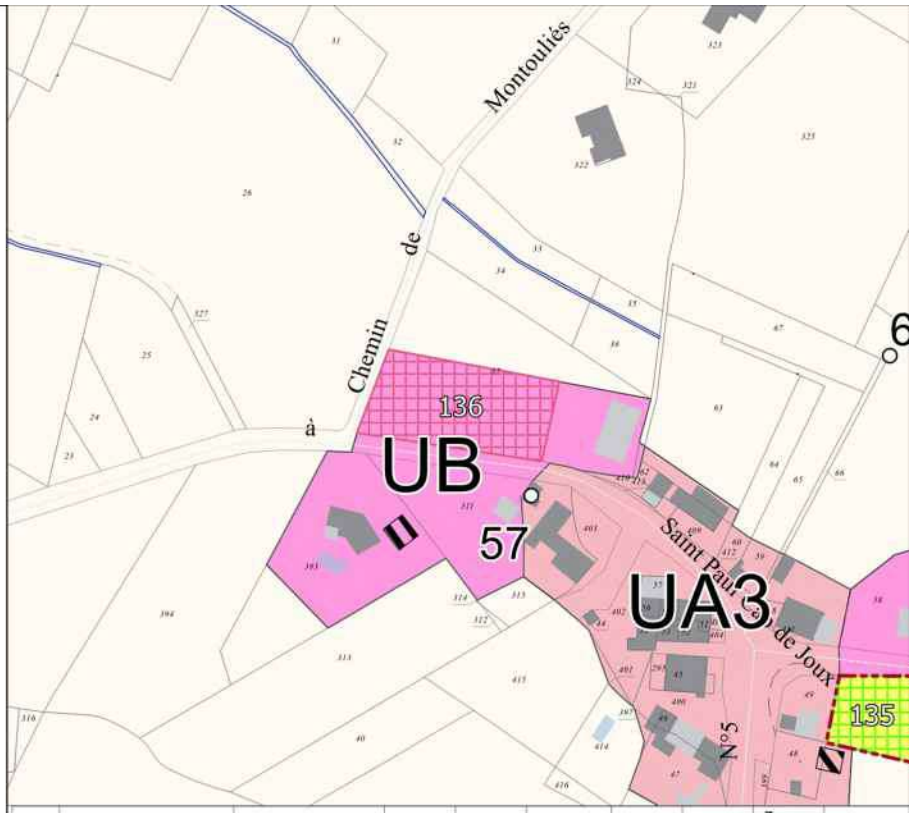

N°	Commune	Type	RPG 2019	Seuil de densité	Artificialisé	STECAL	Zonage du PLUI	Zonage en vigueur	Surface en m²
136	MAGRIN	Extension	NON	NON	NON	NON	UB	U1	1652

N 0 25 50 m

Missècle

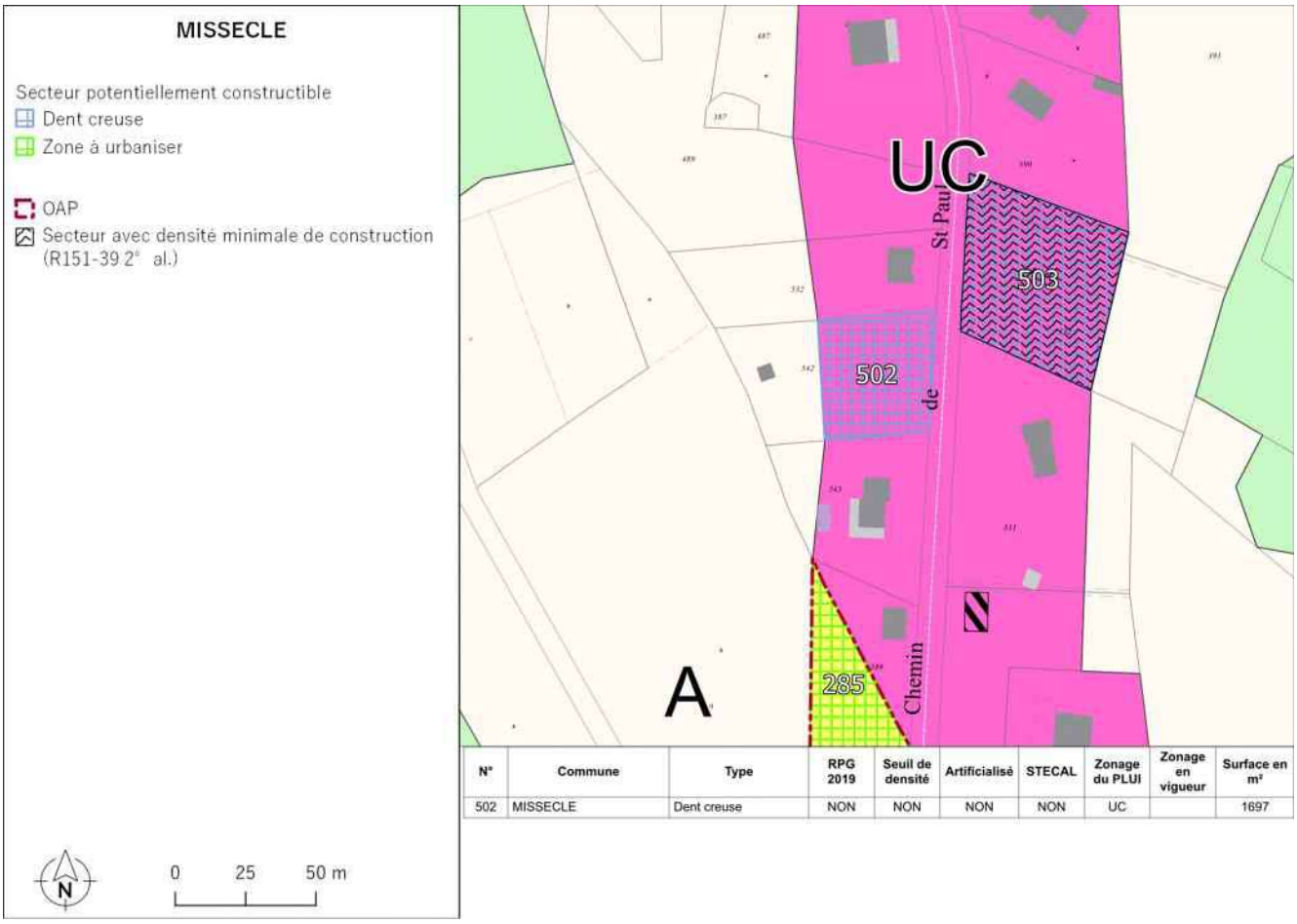

N°	Commune	Type	RPG 2019	Seuil de densité	Artificialisé	STECAL	Zonage du PLUI	Zonage en vigueur	Surface en m²
502	MISSECLE	Dent creuse	NON	NON	NON	NON	UC		1697

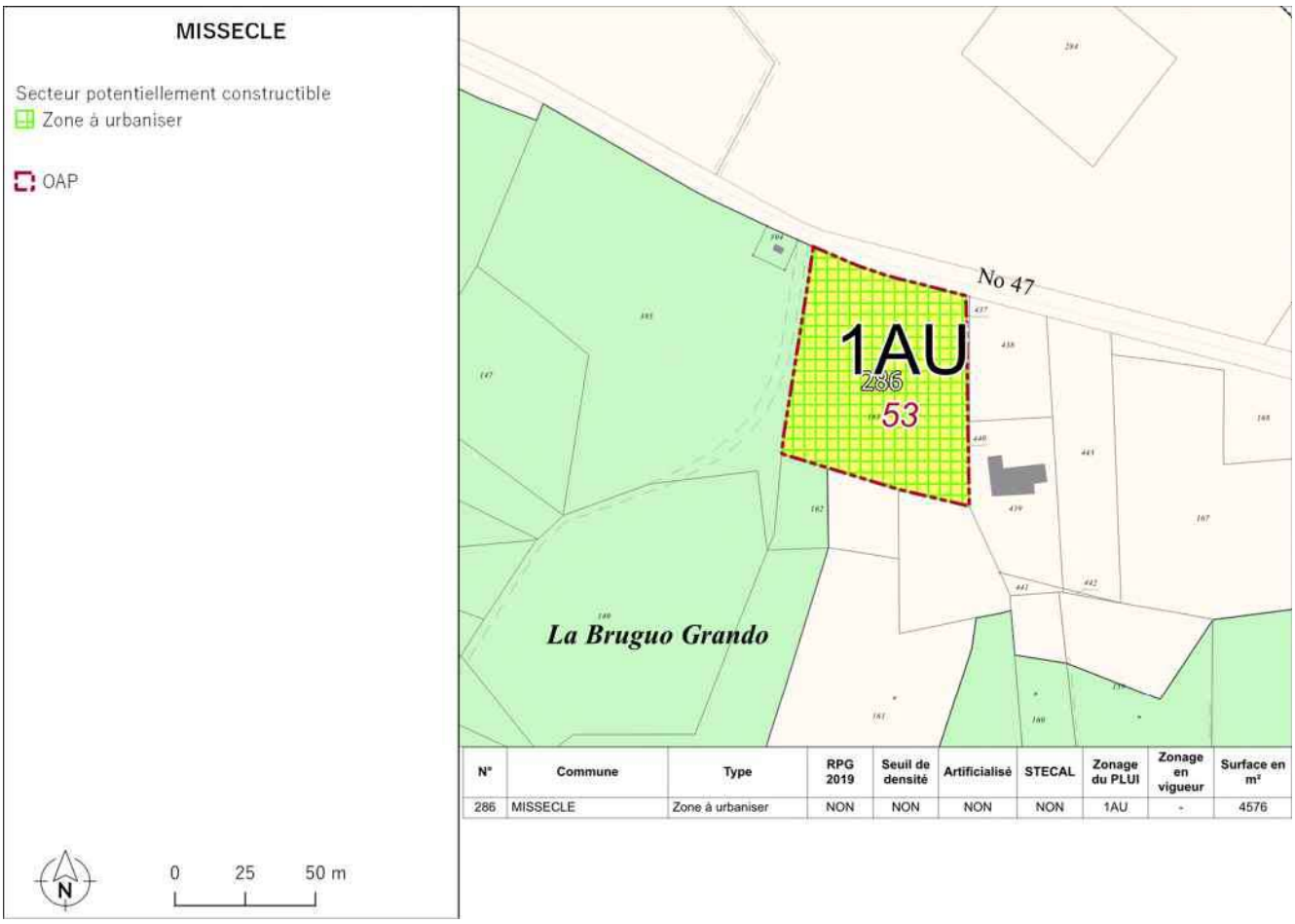

N°	Commune	Type	RPG 2019	Seuil de densité	Artificialisé	STECAL	Zonage du PLUI	Zonage en vigueur	Surface en m²
286	MISSECLE	Zone à urbaniser	NON	NON	NON	NON	1AU	-	4576

MISSECLE

Secteur potentiellement constructible
Zone à urbaniser

OAP

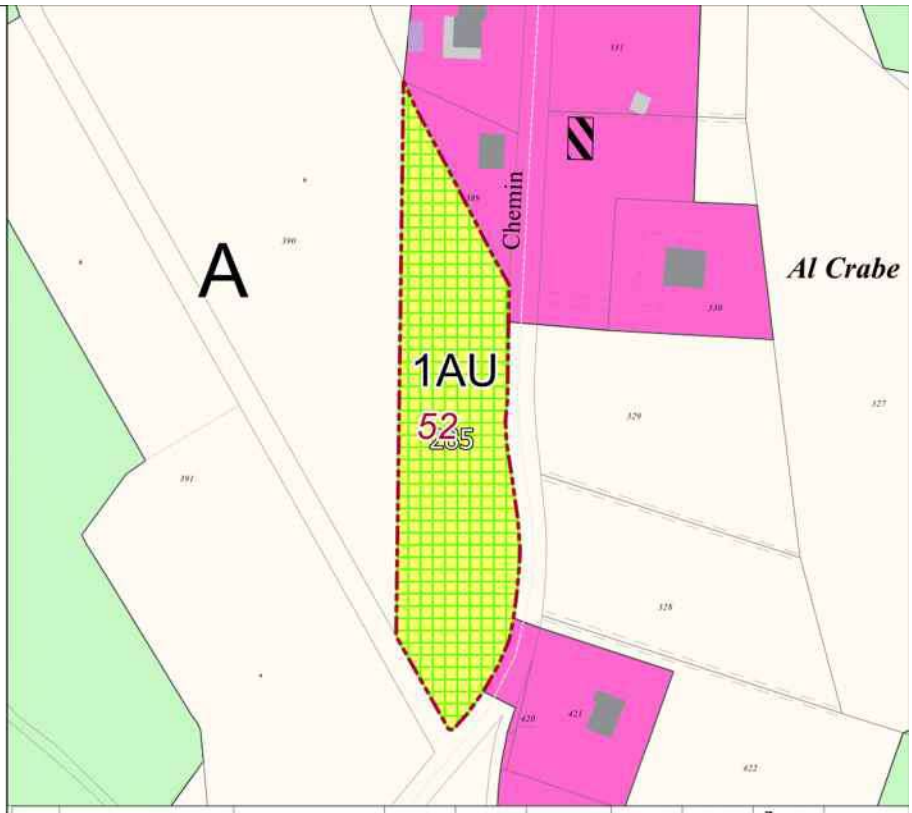

N°	Commune	Type	RPG 2019	Seuil de densité	Artificialisé	STECAL	Zonage du PLUI	Zonage en vigueur	Surface en m²
285	MISSECLE	Zone à urbaniser	OUI	NON	NON	NON	1AU	-	6134

0 25 50 m

MISSECLE

Secteur potentiellement constructible
Dent creuse
Zone à urbaniser

OAP
Secteur avec densité minimale de construction (R151-39 2° al.)

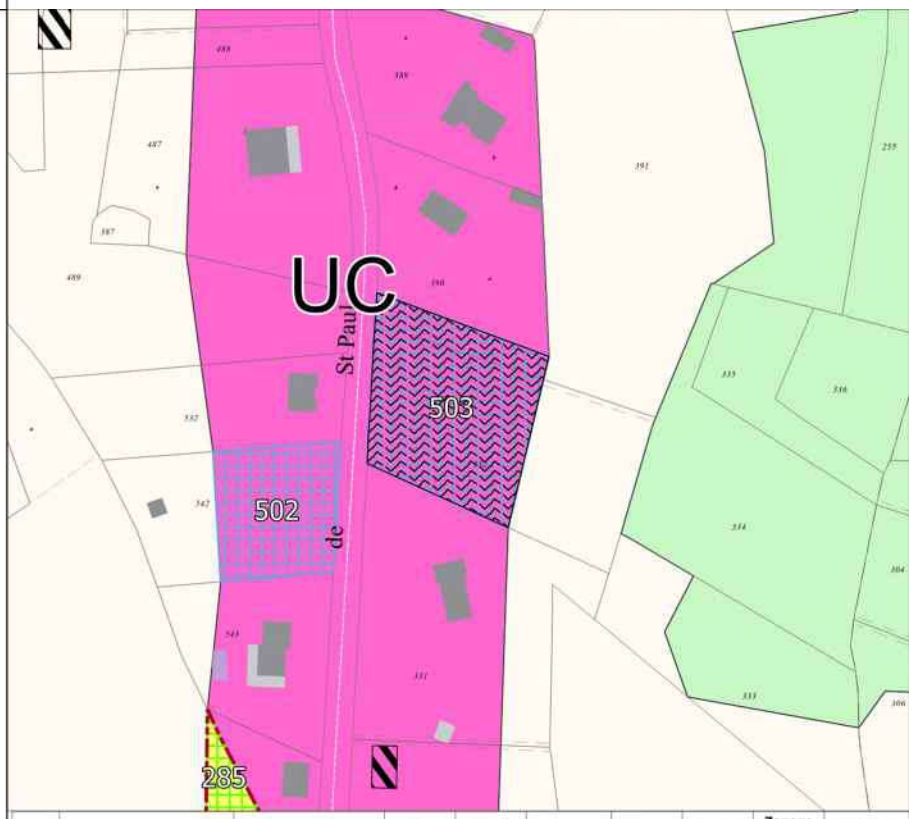

N°	Commune	Type	RPG 2019	Seuil de densité	Artificialisé	STECAL	Zonage du PLUI	Zonage en vigueur	Surface en m²
503	MISSECLE	Dent creuse	NON	NON	NON	NON	UC		3073

0 25 50 m

Montdragon

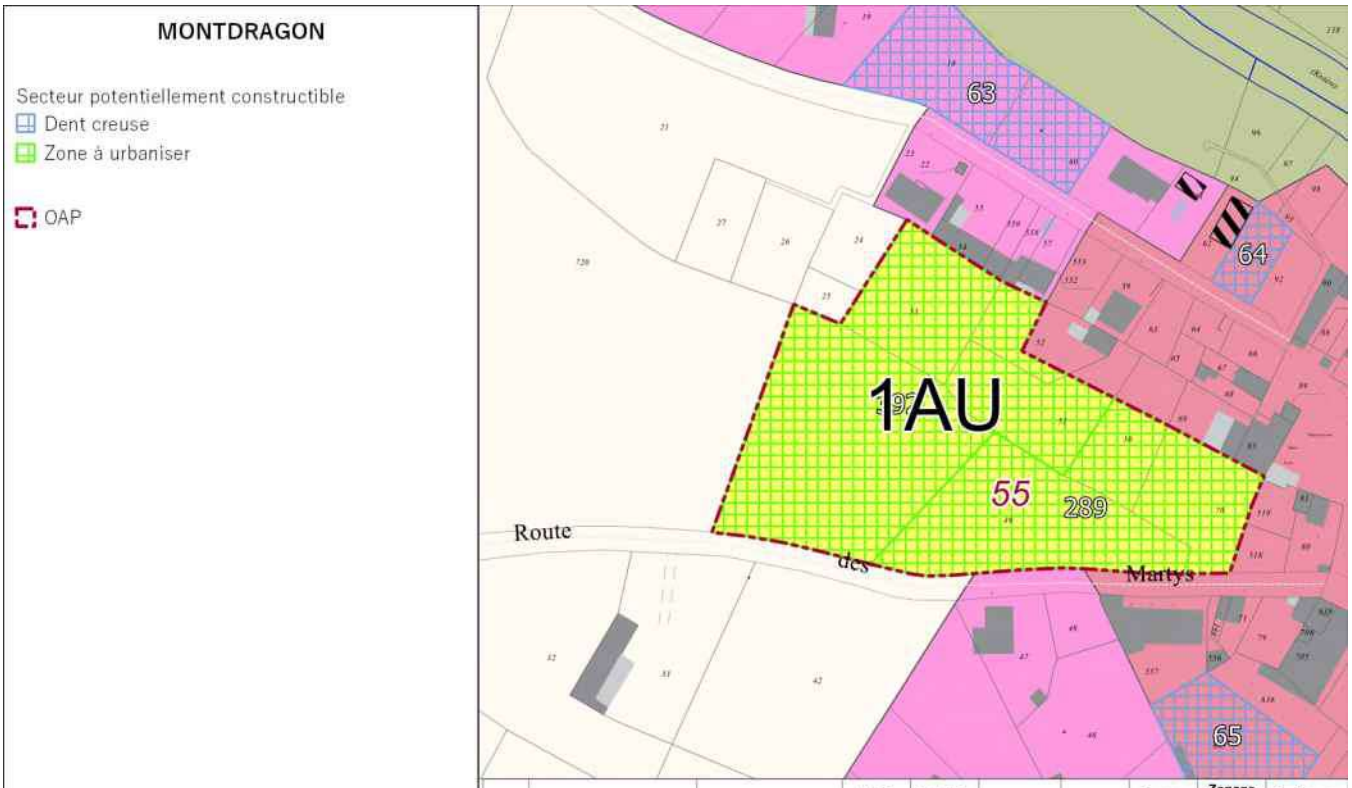

N°	Commune	Type	RPG 2019	Seuil de densité	Artificialisé	STECAL	Zonage du PLUI	Zonage en vigueur	Surface en m²
289	MONTDRAGON	Zone à urbaniser	NON	NON	NON	NON	1AU	U	4961
392	MONTDRAGON	Zone à urbaniser	OUI	NON	NON	NON	1AU	U	8320

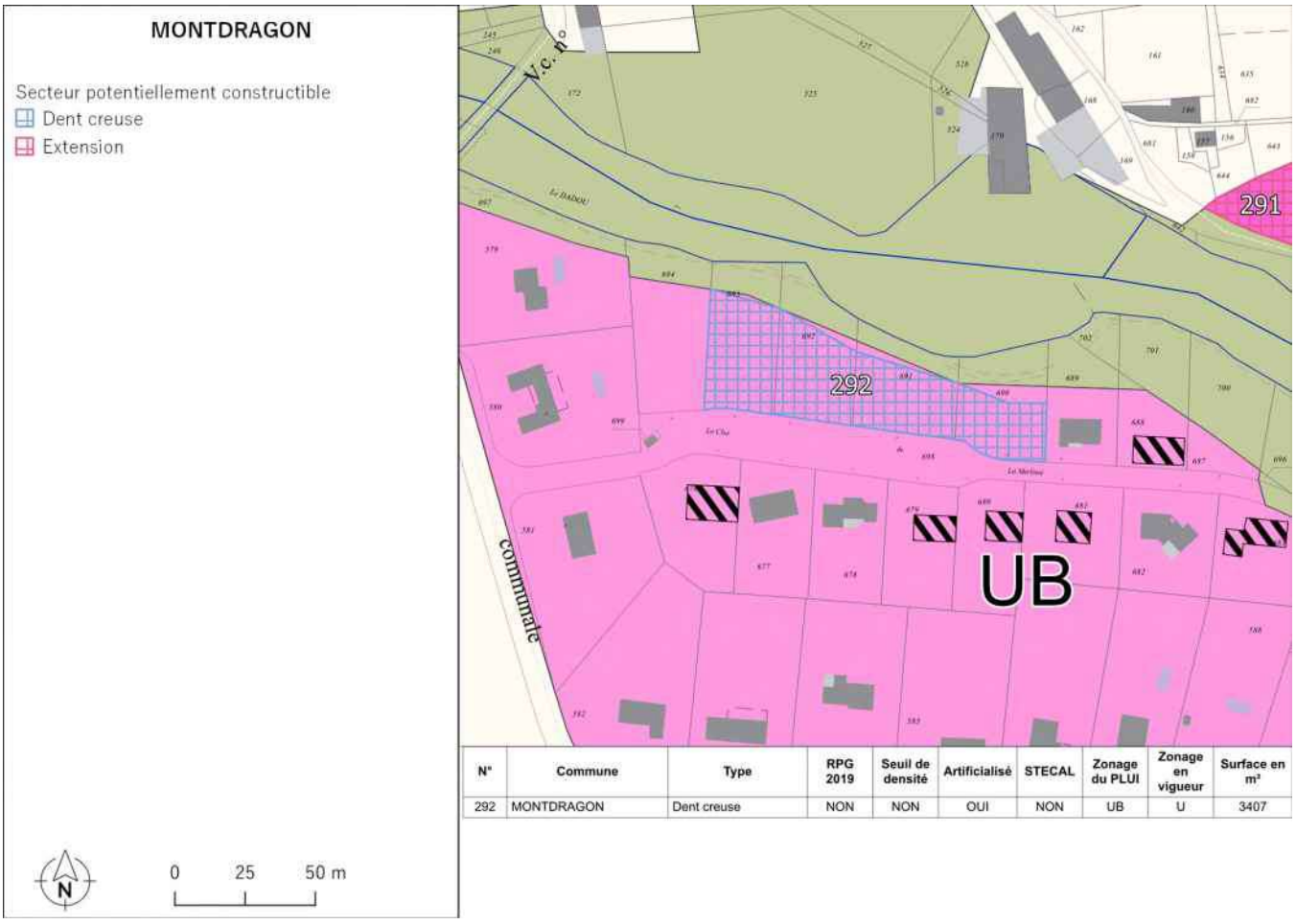

N°	Commune	Type	RPG 2019	Seuil de densité	Artificialisé	STECAL	Zonage du PLUI	Zonage en vigueur	Surface en m²
292	MONTDRAGON	Dent creuse	NON	NON	OUI	NON	UB	U	3407

MONTDRAGON

Secteur potentiellement constructible
- Dent creuse
- Extension

Emplacement réservé

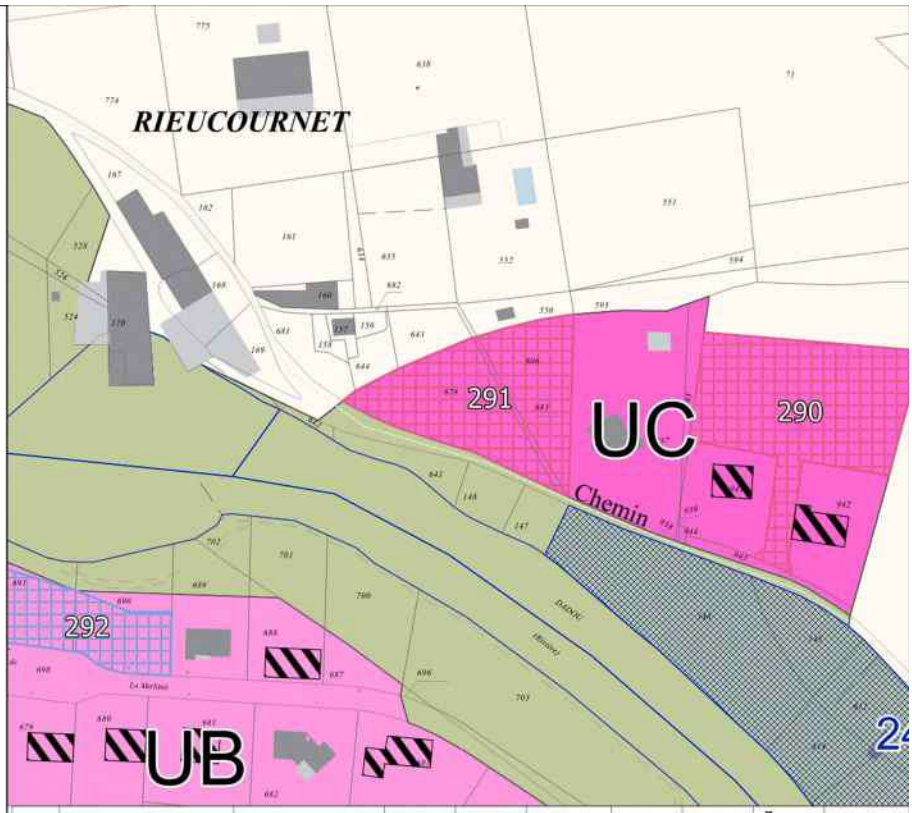

N°	Commune	Type	RPG 2019	Seuil de densité	Artificialisé	STECAL	Zonage du PLUI	Zonage en vigueur	Surface en m²
291	MONTDRAGON	Extension	NON	NON	NON	NON	UC	U	2494

0 25 50 m

MONTDRAGON

Secteur potentiellement constructible
- Extension

Emplacement réservé

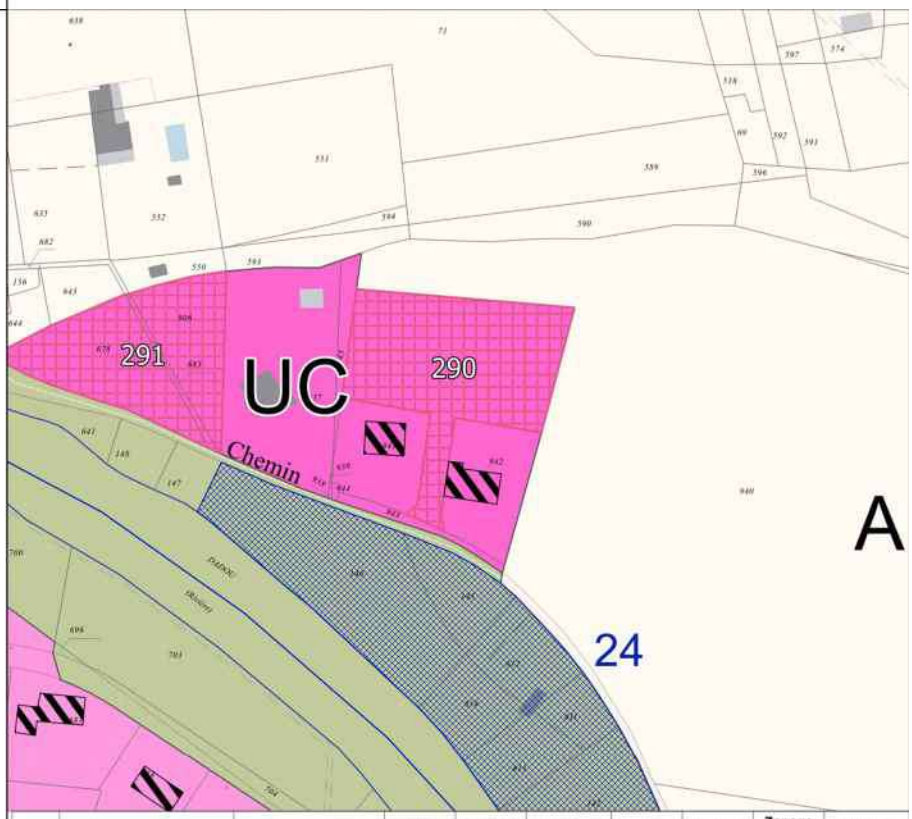

N°	Commune	Type	RPG 2019	Seuil de densité	Artificialisé	STECAL	Zonage du PLUI	Zonage en vigueur	Surface en m²
290	MONTDRAGON	Extension	OUI	OUI	NON	NON	UC	U	3017

0 25 50 m

MONTDRAGON

Secteur potentiellement constructible
- Dent creuse
- Zone à urbaniser

OAP

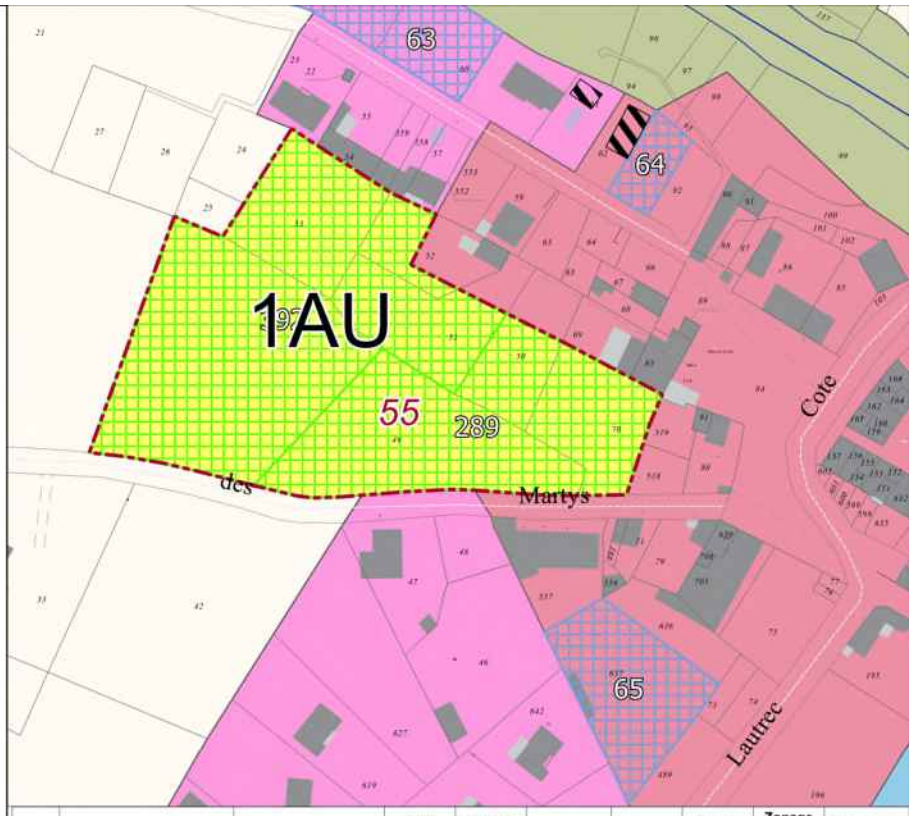

N°	Commune	Type	RPG 2019	Seuil de densité	Artificialisé	STECAL	Zonage du PLUI	Zonage en vigueur	Surface en m²
289	MONTDRAGON	Zone à urbaniser	NON	NON	NON	NON	1AU	U	4961
392	MONTDRAGON	Zone à urbaniser	OUI	NON	NON	NON	1AU	U	8320

N 0 25 50 m

MONTDRAGON

Secteur potentiellement constructible
- Dent creuse
- Mutation parcellaire
- Zone à urbaniser

OAP

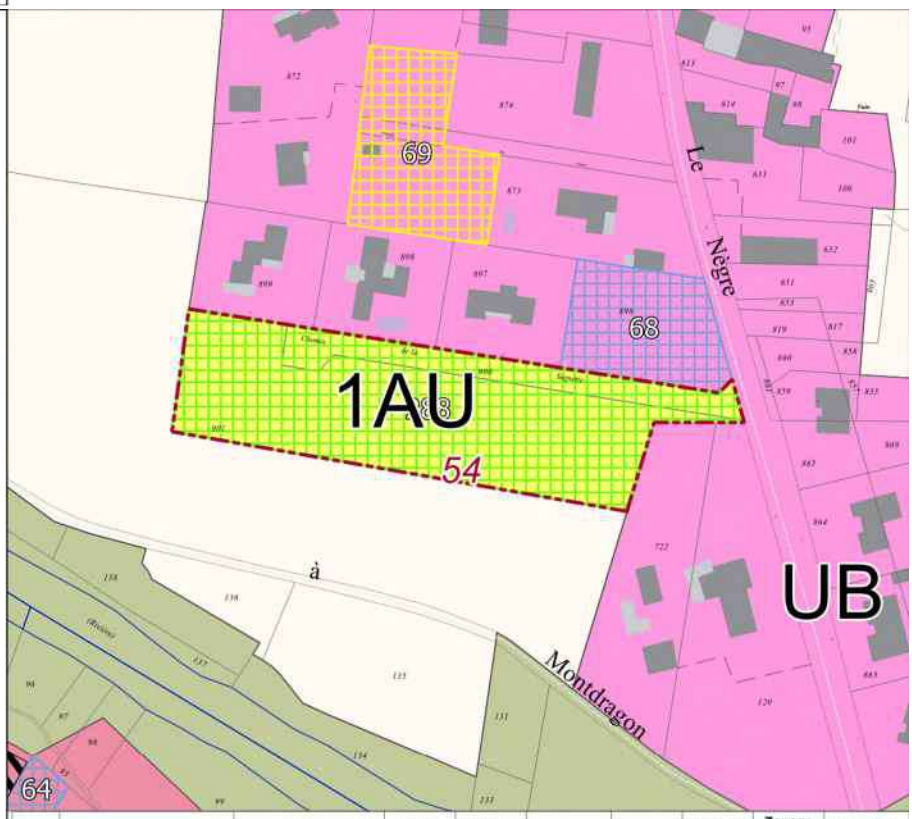

N°	Commune	Type	RPG 2019	Seuil de densité	Artificialisé	STECAL	Zonage du PLUI	Zonage en vigueur	Surface en m²
68	MONTDRAGON	Dent creuse	OUI	NON	NON	NON	UB	U	1811
288	MONTDRAGON	Zone à urbaniser	OUI	NON	NON	NON	1AU	U	6822

N 0 25 50 m

MONTDRAGON

Secteur potentiellement constructible
- Dent creuse
- Zone à urbaniser

OAP

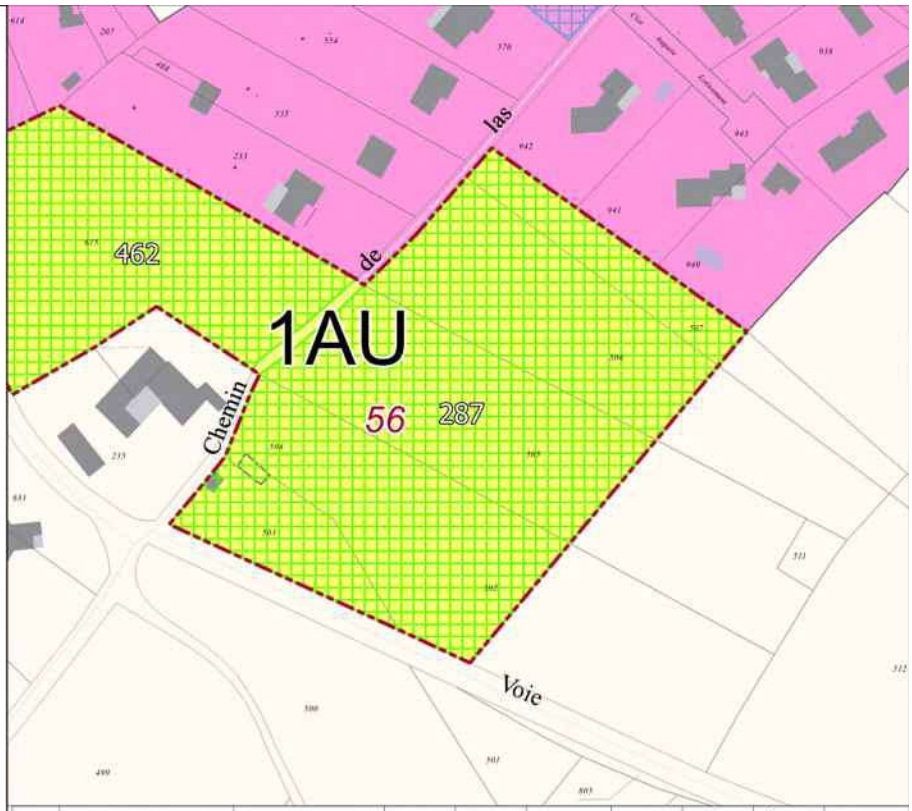

N°	Commune	Type	RPG 2019	Seuil de densité	Artificialisé	STECAL	Zonage du PLUI	Zonage en vigueur	Surface en m²
287	MONTDRAGON	Zone à urbaniser	OUI	NON	NON	NON	1AU	U	16338

N 0 25 50 m

MONTDRAGON

Secteur potentiellement constructible
- Dent creuse
- Mutation parcellaire

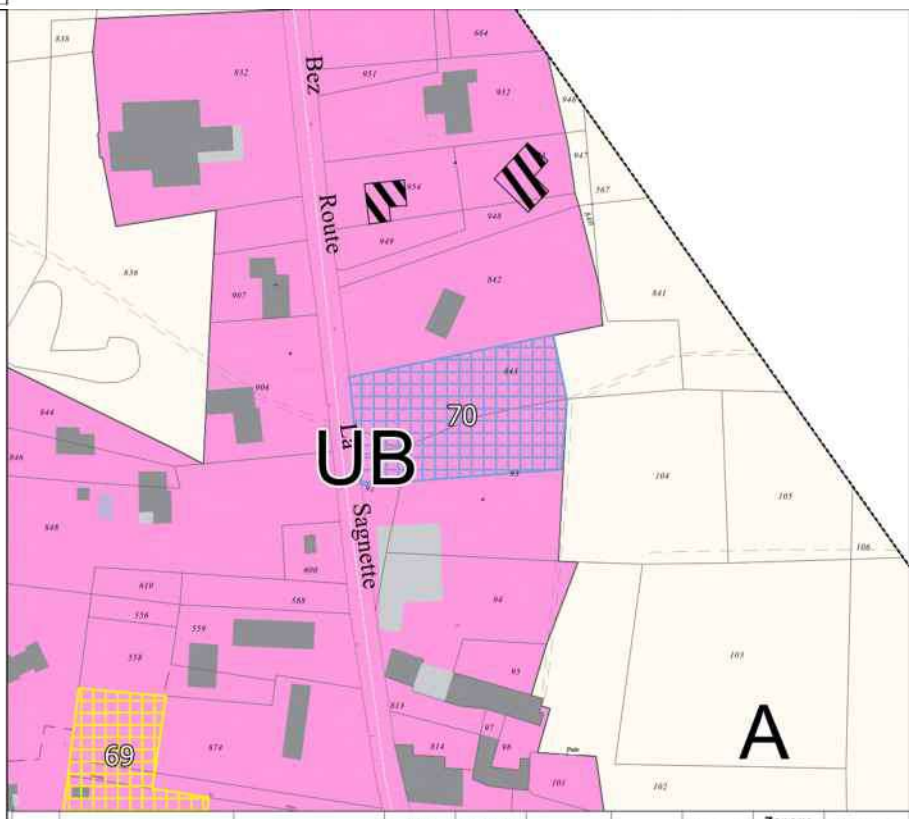

N°	Commune	Type	RPG 2019	Seuil de densité	Artificialisé	STECAL	Zonage du PLUI	Zonage en vigueur	Surface en m²
70	MONTDRAGON	Dent creuse	OUI	NON	NON	NON	UB	U	2745

N 0 25 50 m

MONTDRAGON

Secteur potentiellement constructible
- Dent creuse
- Mutation parcellaire
- Zone à urbaniser

OAP

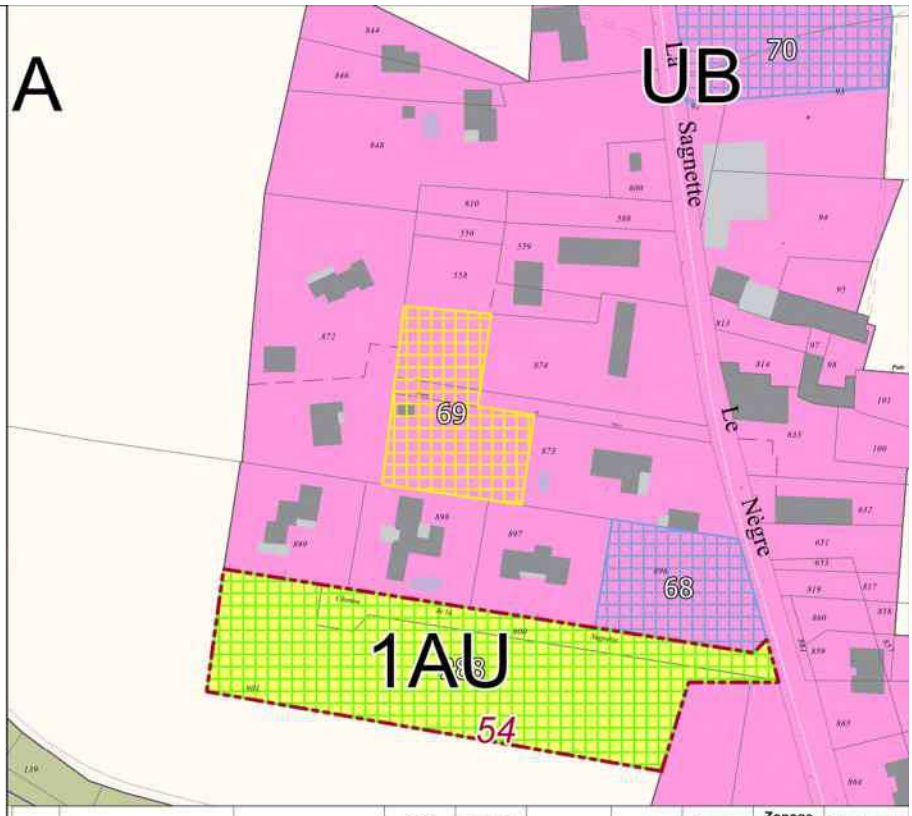

N°	Commune	Type	RPG 2019	Seuil de densité	Artificialisé	STECAL	Zonage du PLUI	Zonage en vigueur	Surface en m²
69	MONTDRAGON	Mutation parcellaire	NON	NON	NON	NON	UB	U	2248

0 25 50 m

MONTDRAGON

Secteur potentiellement constructible
- Dent creuse
- Mutation parcellaire
- Zone à urbaniser

OAP

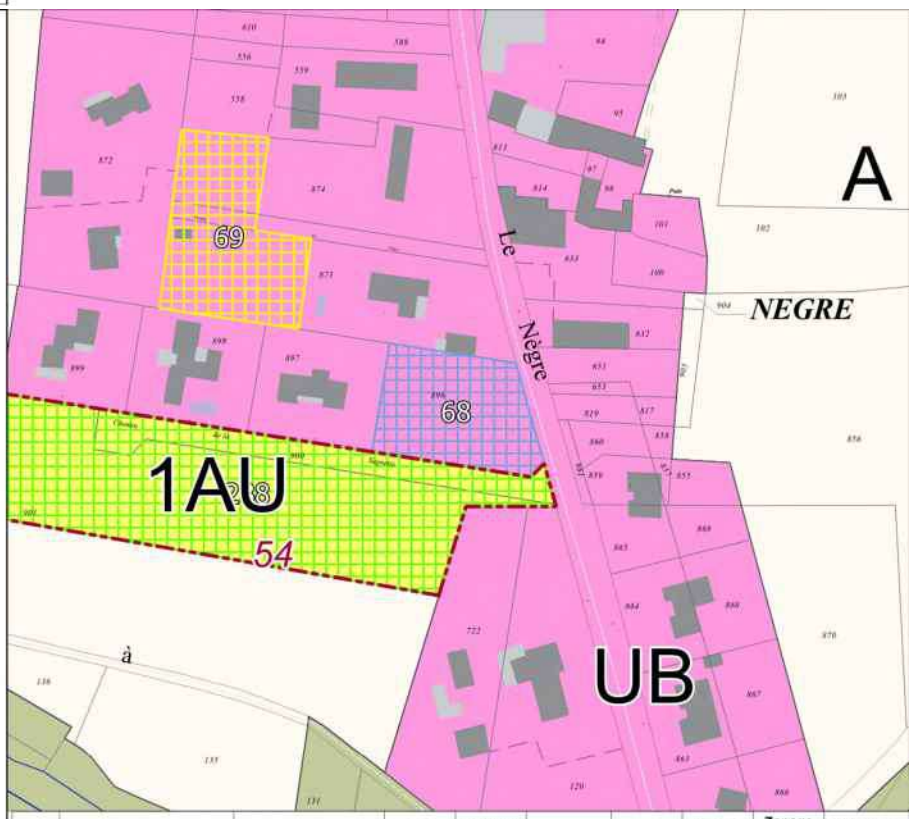

N°	Commune	Type	RPG 2019	Seuil de densité	Artificialisé	STECAL	Zonage du PLUI	Zonage en vigueur	Surface en m²
68	MONTDRAGON	Dent creuse	OUI	NON	NON	NON	UB	U	1811
288	MONTDRAGON	Zone à urbaniser	OUI	NON	NON	NON	1AU	U	6822

0 25 50 m

MONTDRAGON

Secteur potentiellement constructible
- Dent creuse
- Zone à urbaniser

OAP

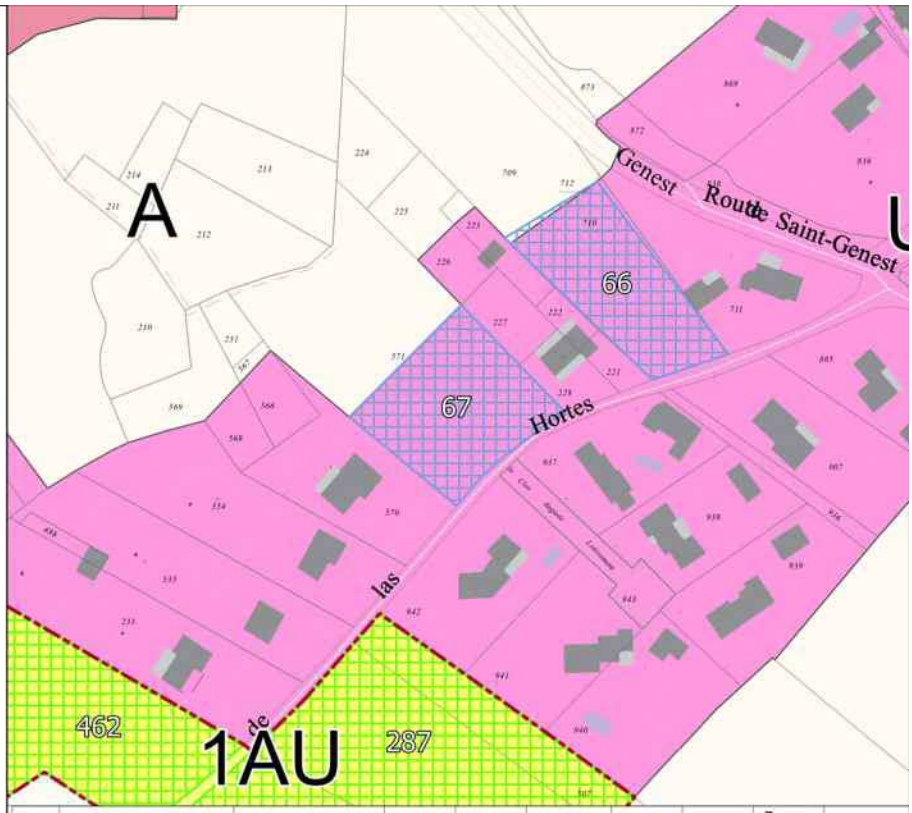

N°	Commune	Type	RPG 2019	Seuil de densité	Artificialisé	STECAL	Zonage du PLUI	Zonage en vigueur	Surface en m²
67	MONTDRAGON	Dent creuse	OUI	NON	NON	NON	UB	U	2288

0 25 50 m

MONTDRAGON

Secteur potentiellement constructible
- Dent creuse
- Zone à urbaniser

OAP

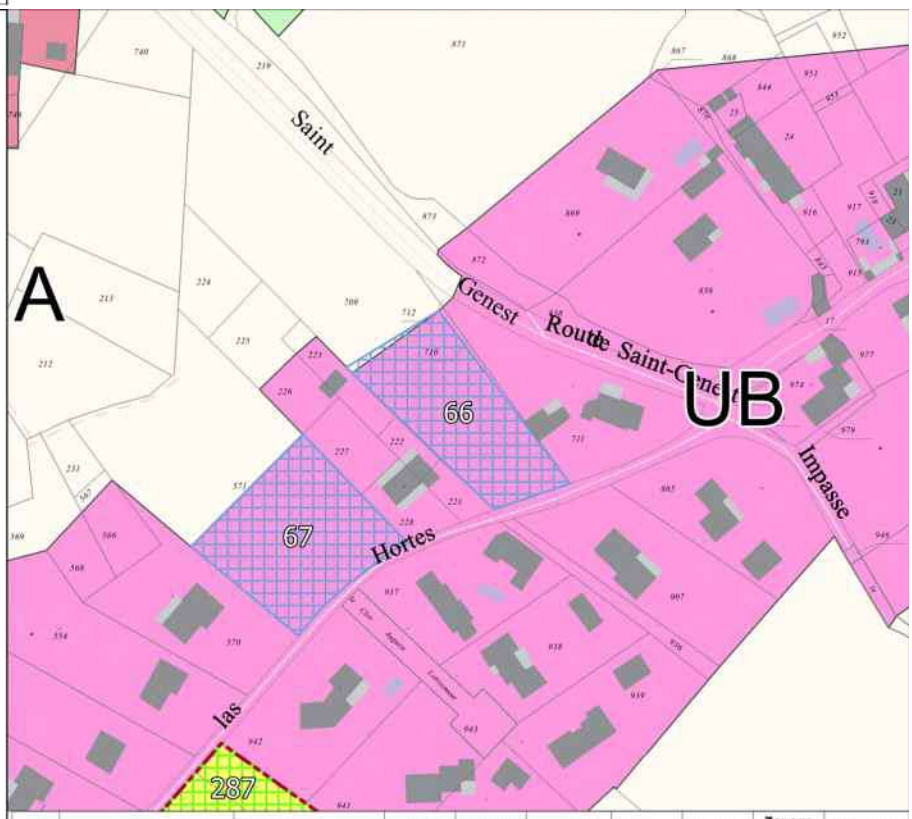

N°	Commune	Type	RPG 2019	Seuil de densité	Artificialisé	STECAL	Zonage du PLUI	Zonage en vigueur	Surface en m²
66	MONTDRAGON	Dent creuse	OUI	NON	NON	NON	UB	U	2058

0 25 50 m

MONTDRAGON

Secteur potentiellement constructible
- Dent creuse
- Zone à urbaniser

OAP

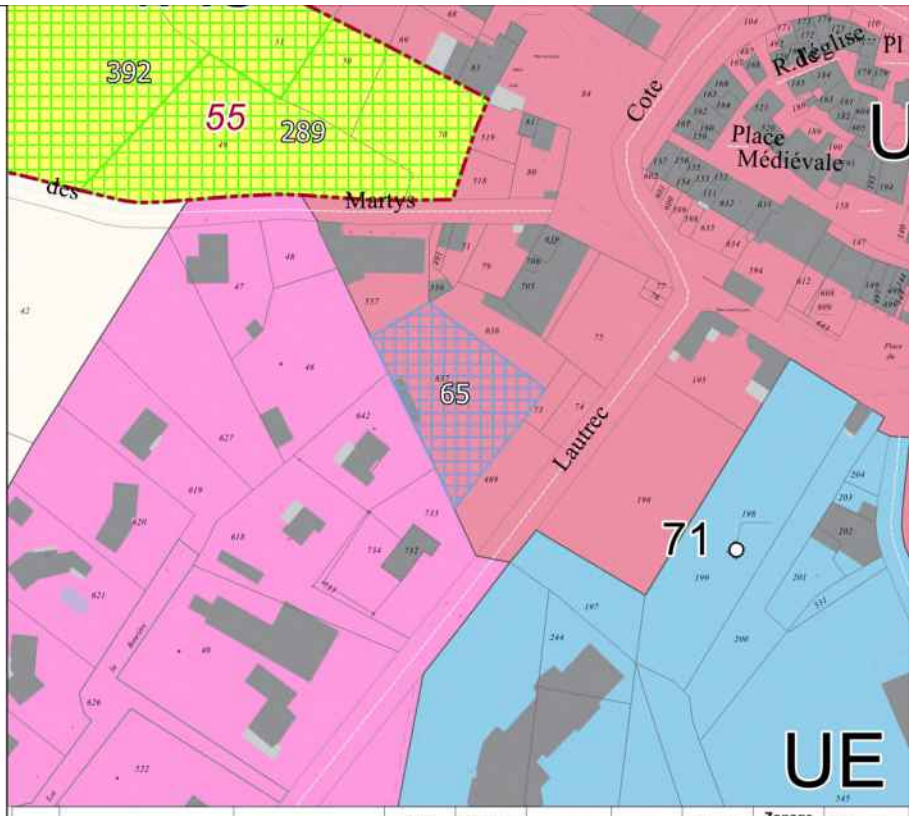

N°	Commune	Type	RPG 2019	Seuil de densité	Artificialisé	STECAL	Zonage du PLUI	Zonage en vigueur	Surface en m²
65	MONTDRAGON	Dent creuse	NON	NON	NON	NON	UA1	U	1882

0 25 50 m

MONTDRAGON

Secteur potentiellement constructible
- Dent creuse
- Zone à urbaniser

OAP

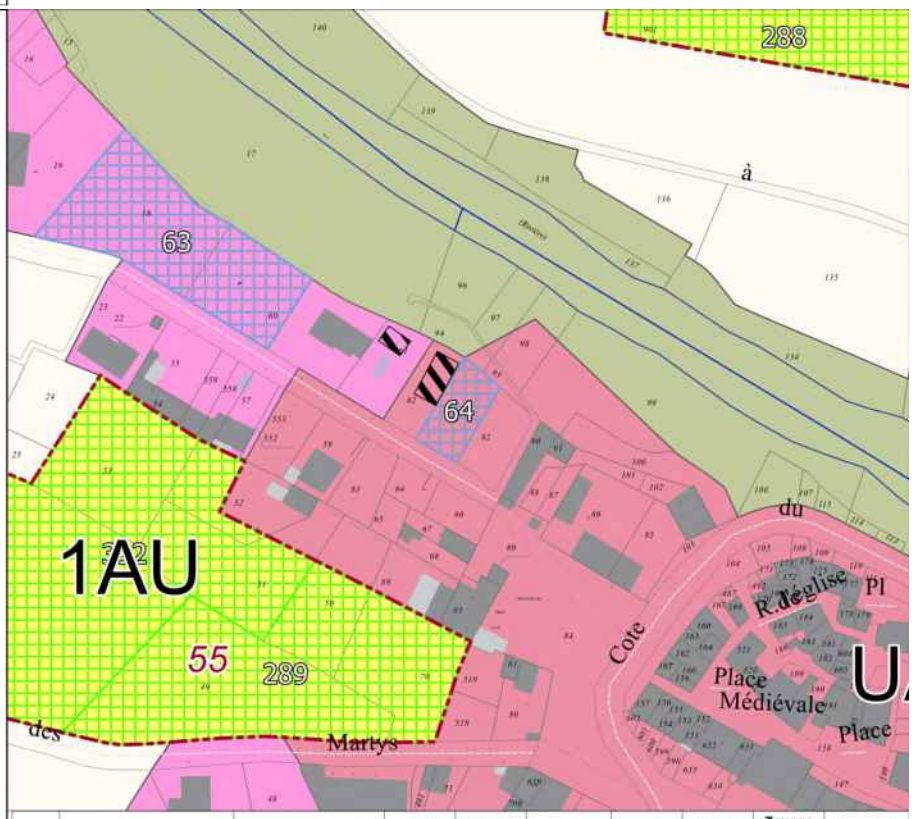

N°	Commune	Type	RPG 2019	Seuil de densité	Artificialisé	STECAL	Zonage du PLUI	Zonage en vigueur	Surface en m²
64	MONTDRAGON	Dent creuse	NON	NON	NON	NON	UA1	U	461

0 25 50 m

MONTDRAGON

Secteur potentiellement constructible
- Dent creuse
- Zone à urbaniser

- Emplacement réservé
- OAP

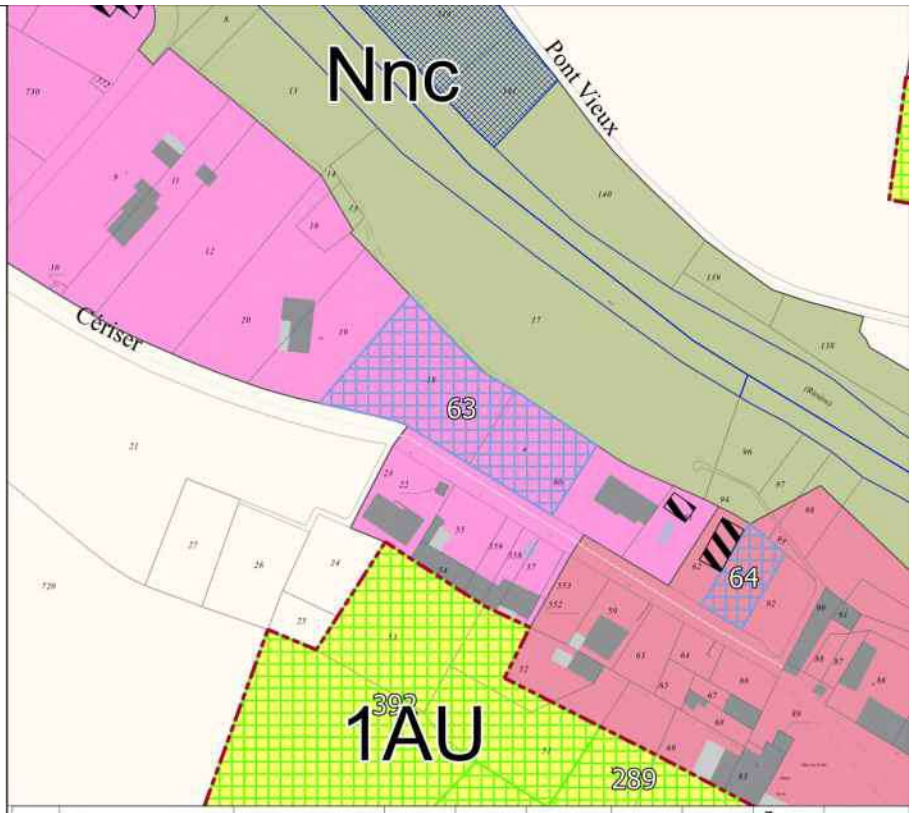

N°	Commune	Type	RPG 2019	Seuil de densité	Artificialisé	STECAL	Zonage du PLUI	Zonage en vigueur	Surface en m²
63	MONTDRAGON	Dent creuse	NON	NON	NON	NON	UB	U	2548

N 0 25 50 m

MONTDRAGON

Secteur potentiellement constructible
- Dent creuse
- Zone à urbaniser

- OAP

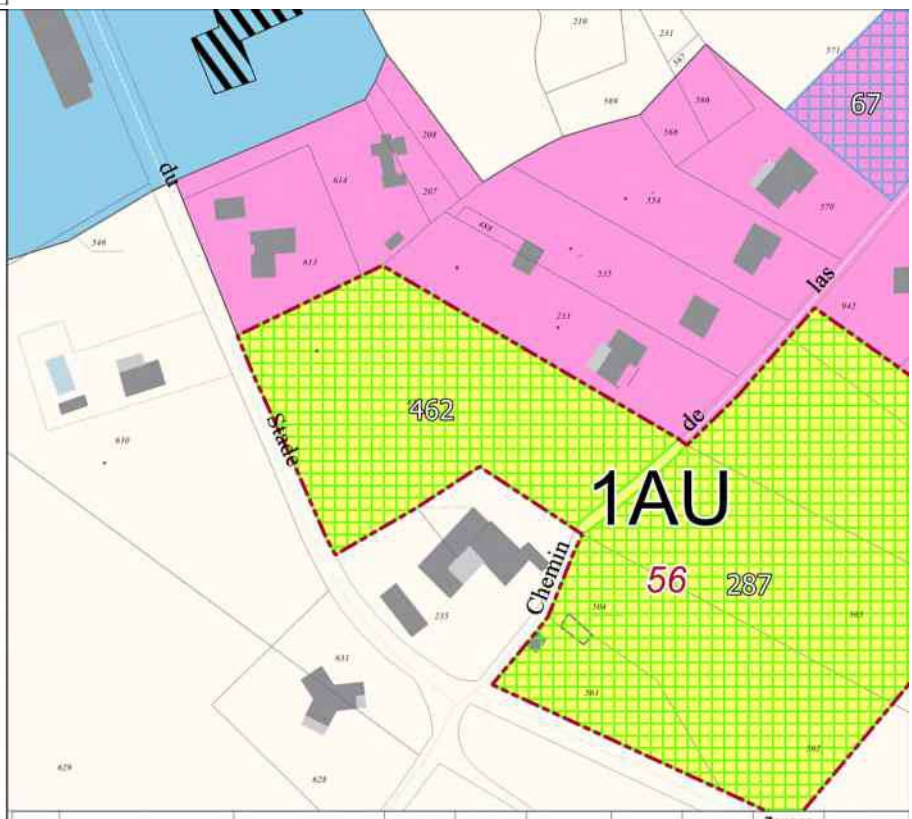

N°	Commune	Type	RPG 2019	Seuil de densité	Artificialisé	STECAL	Zonage du PLUI	Zonage en vigueur	Surface en m²
462	MONTDRAGON	Zone à urbaniser	NON	NON	NON	NON	1AU	U	7304

N 0 25 50 m

Montpinier

MONTPINIER

Secteur potentiellement constructible
- Zone à urbaniser

OAP

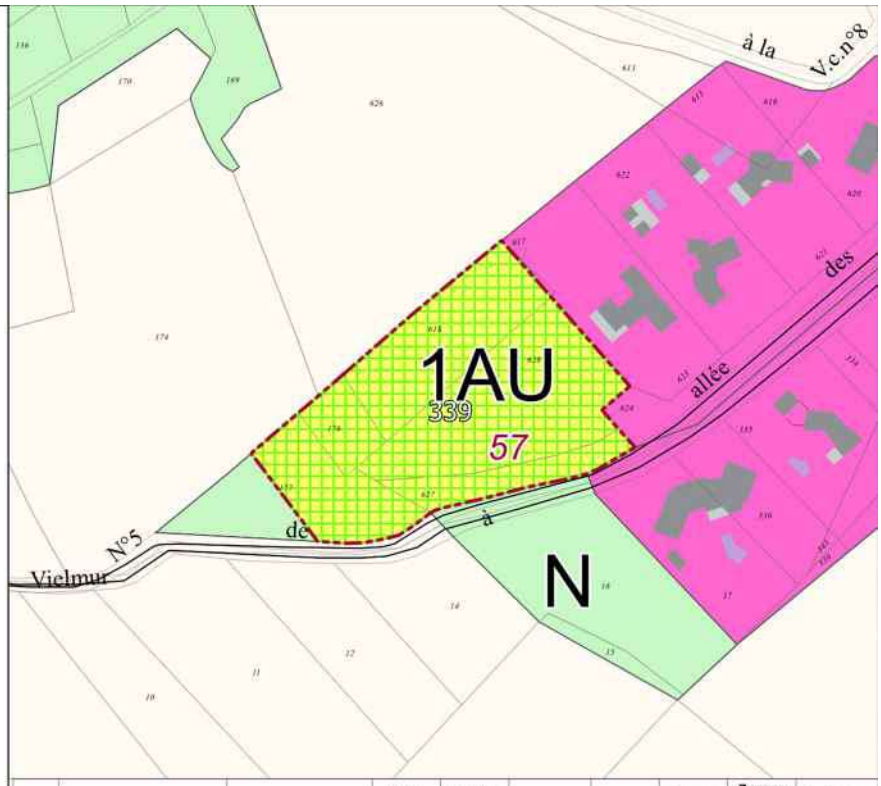

N°	Commune	Type	RPG 2019	Seuil de densité	Artificialisé	STECAL	Zonage du PLUI	Zonage en vigueur	Surface en m²
339	MONTPINIER	Zone à urbaniser	OUI	NON	NON	NON	1AU	U	7313

N 0 25 50 m

MONTPINIER

Secteur potentiellement constructible
- Extension
- Zone à urbaniser

Emplacement réservé

OAP

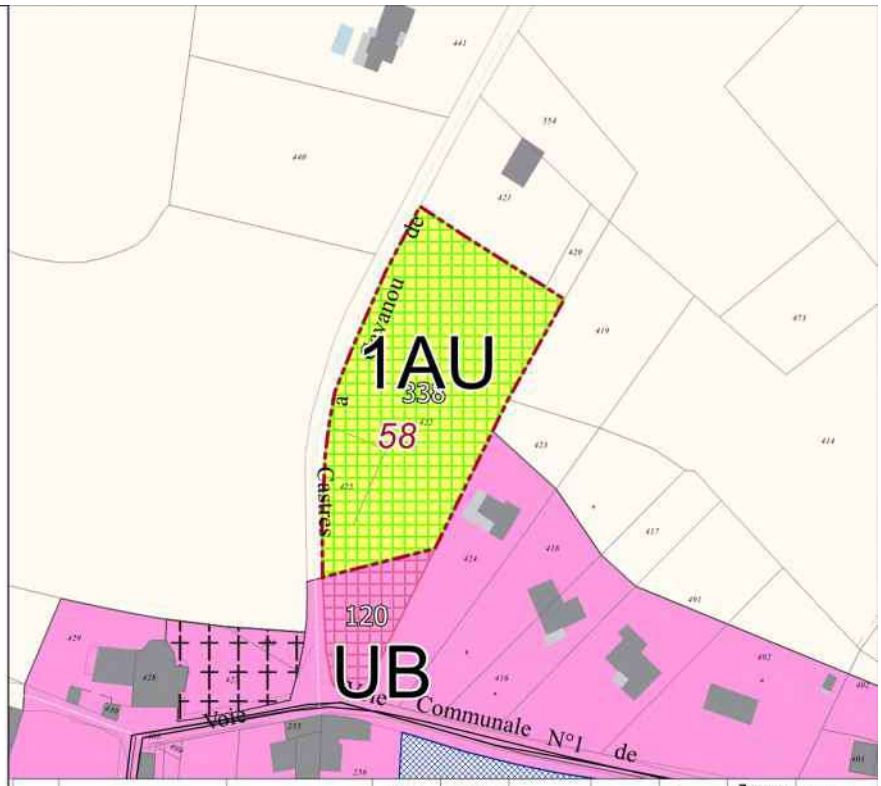

N°	Commune	Type	RPG 2019	Seuil de densité	Artificialisé	STECAL	Zonage du PLUI	Zonage en vigueur	Surface en m²
338	MONTPINIER	Zone à urbaniser	OUI	NON	NON	NON	1AU	U	5902

N 0 25 50 m

MONTPINIER

Secteur potentiellement constructible
- Dent creuse

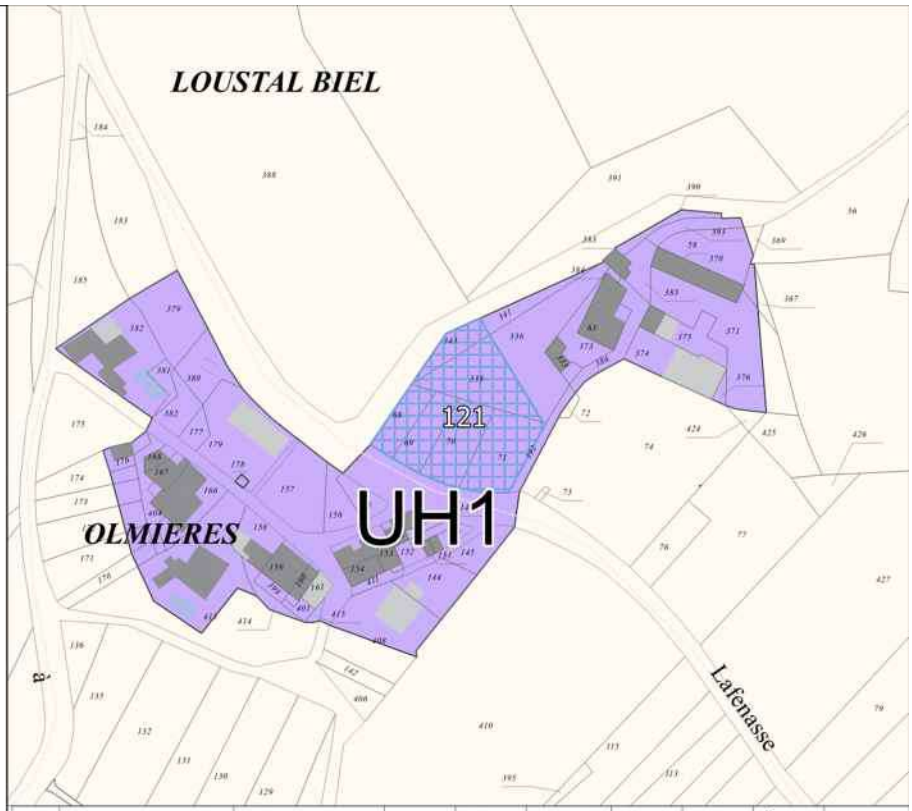

N°	Commune	Type	RPG 2019	Seuil de densité	Artificialisé	STECAL	Zonage du PLUI	Zonage en vigueur	Surface en m²
121	MONTPINIER	Dent creuse	NON	NON	NON	NON	UH1	N	1947

0 25 50 m

MONTPINIER

Secteur potentiellement constructible
- Dent creuse
- Extension
- Zone à urbaniser

- Emplacement réservé
- OAP

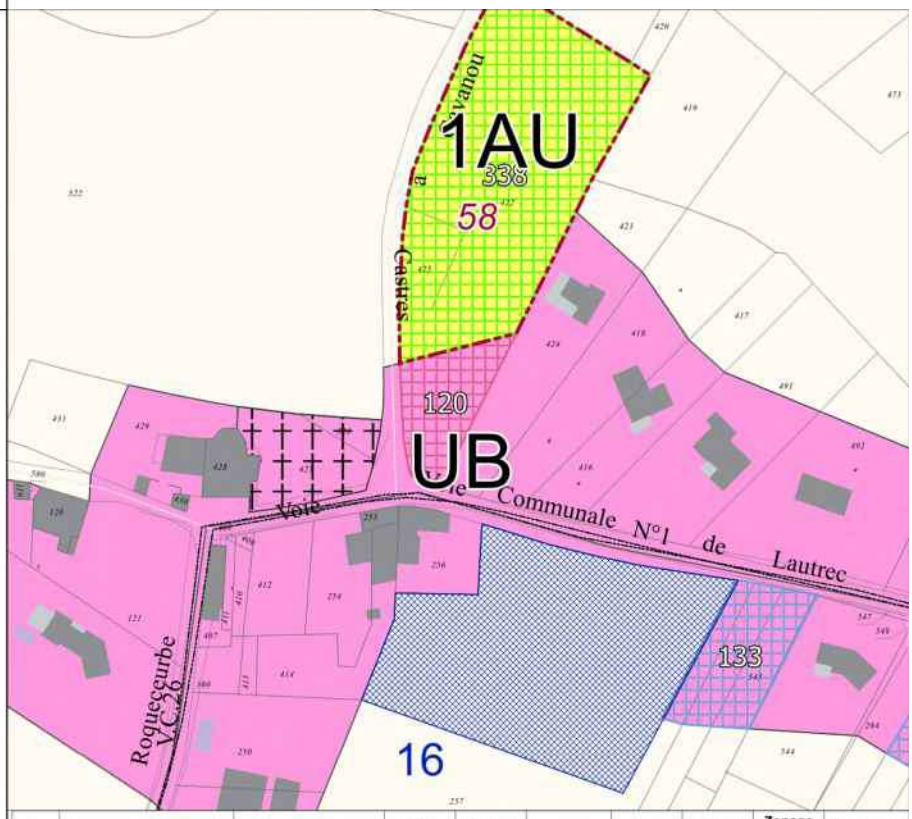

N°	Commune	Type	RPG 2019	Seuil de densité	Artificialisé	STECAL	Zonage du PLUI	Zonage en vigueur	Surface en m²
120	MONTPINIER	Extension	OUI	NON	NON	NON	UB	U	1043

0 25 50 m

MONTPINIER

Secteur potentiellement constructible
- Extension
- Mutation parcellaire

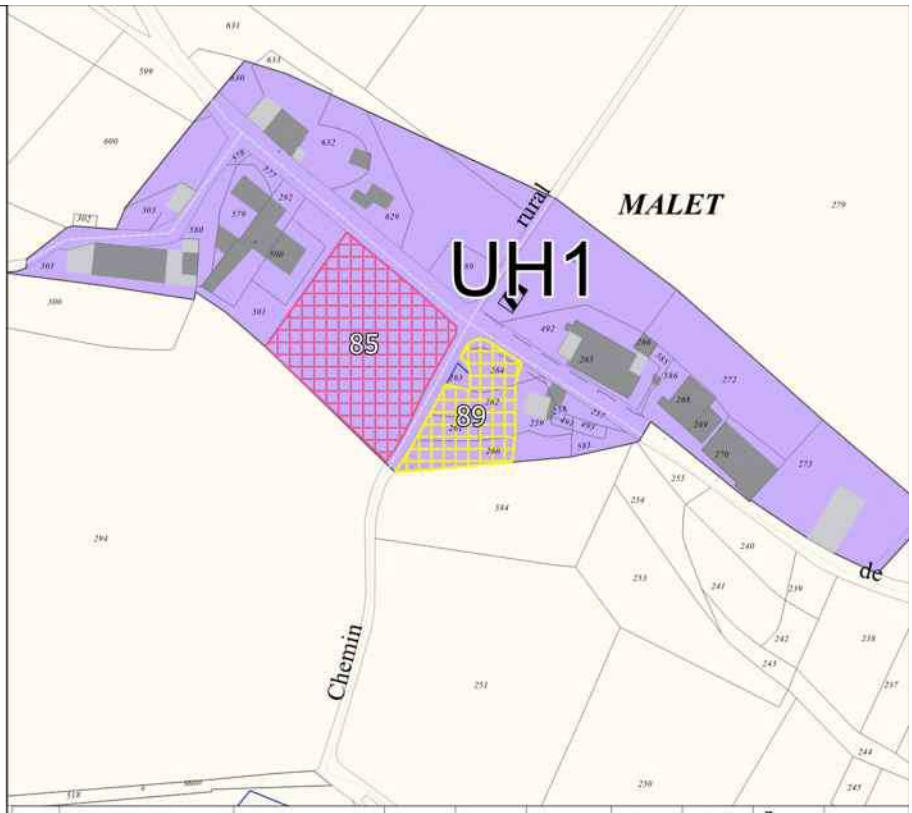

N°	Commune	Type	RPG 2019	Seuil de densité	Artificialisé	STECAL	Zonage du PLUI	Zonage en vigueur	Surface en m²
89	MONTPINIER	Mutation parcellaire	NON	NON	NON	NON	UH1	U	1025

N 0 25 50 m

MONTPINIER

Secteur potentiellement constructible
- Extension
- Mutation parcellaire

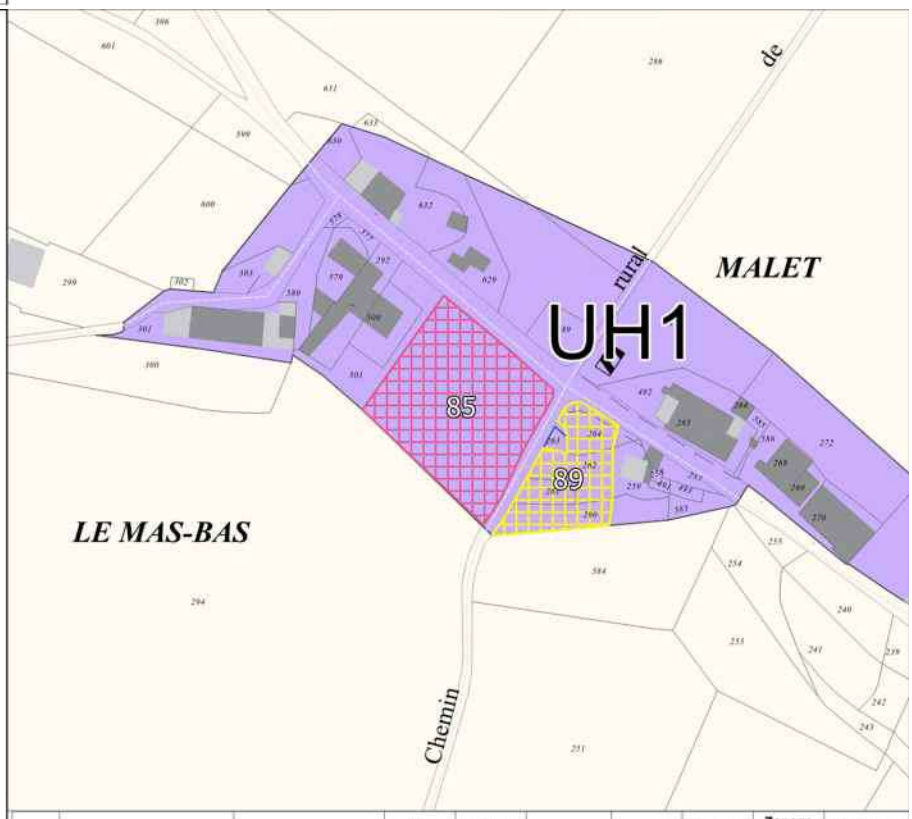

N°	Commune	Type	RPG 2019	Seuil de densité	Artificialisé	STECAL	Zonage du PLUI	Zonage en vigueur	Surface en m²
85	MONTPINIER	Extension	OUI	NON	NON	NON	UH1	U	2457

N 0 25 50 m

MONTPINIER

Secteur potentiellement constructible
Extension

STECAL

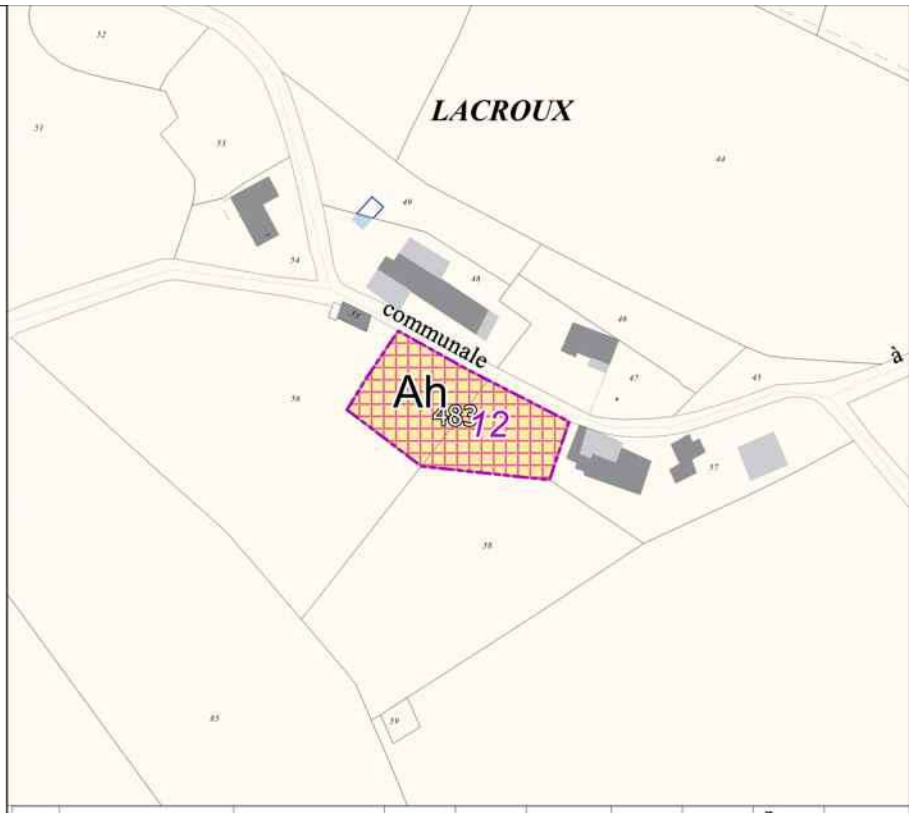

N°	Commune	Type	RPG 2019	Seuil de densité	Artificialisé	STECAL	Zonage du PLUI	Zonage en vigueur	Surface en m²
483	MONTPINIER	Extension	OUI	NON	NON	OUI	Ah	U	2021

N

0 25 50 m

Moulayrès

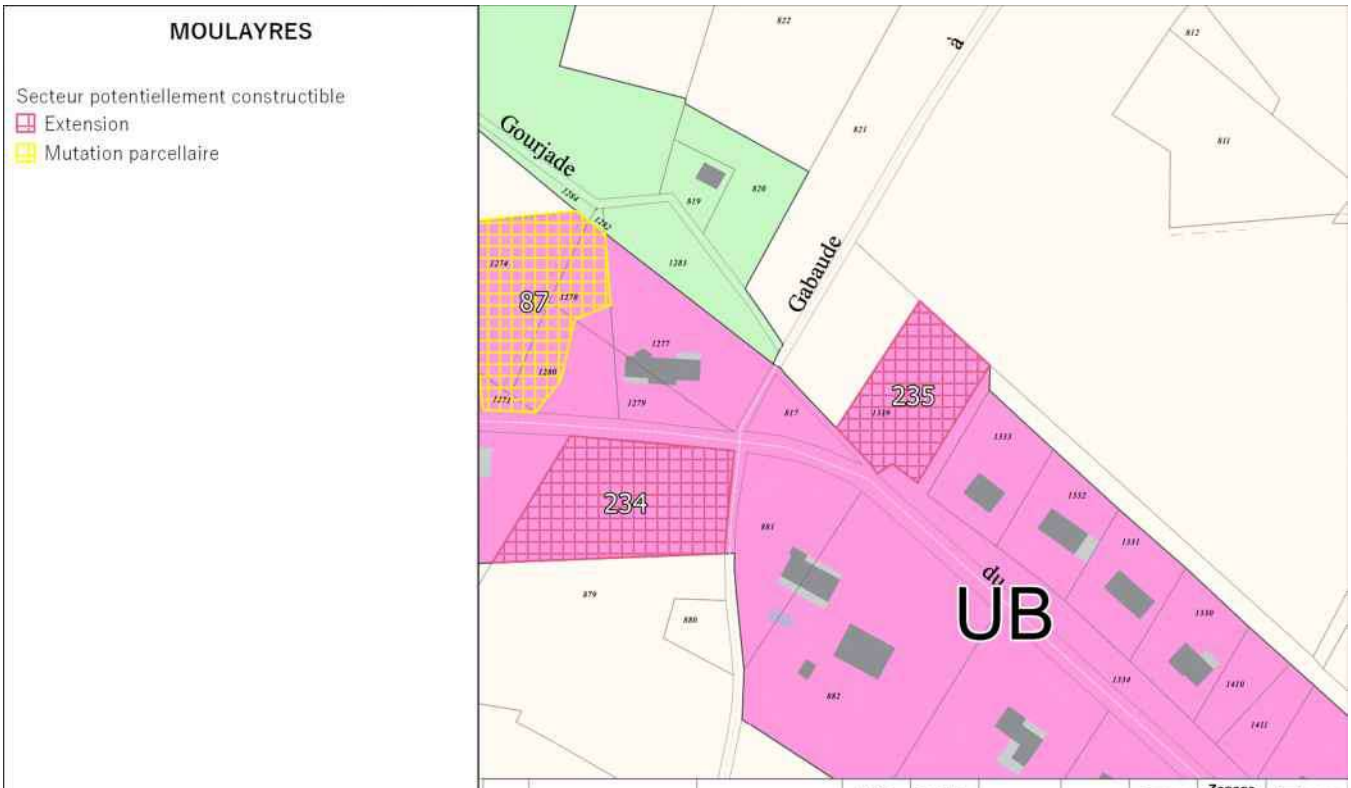

N°	Commune	Type	RPG 2019	Seuil de densité	Artificialisé	STECAL	Zonage du PLUI	Zonage en vigueur	Surface en m²
235	MOULAYRES	Extension	OUI	NON	NON	NON	UB	U2	1664

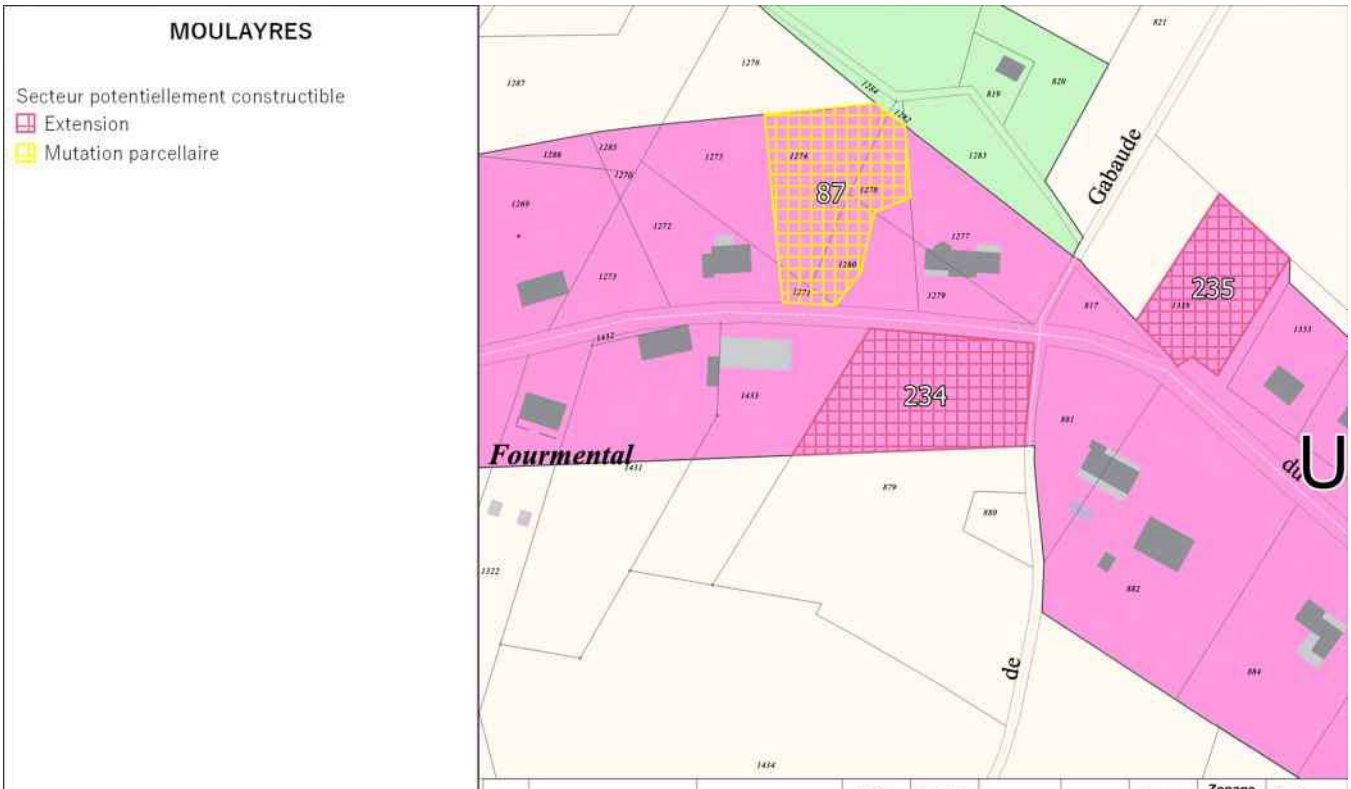

N°	Commune	Type	RPG 2019	Seuil de densité	Artificialisé	STECAL	Zonage du PLUI	Zonage en vigueur	Surface en m²
234	MOULAYRES	Extension	NON	NON	NON	NON	UB	U2	2657

MOULAYRES

Secteur potentiellement constructible
- Extension
- Mutation parcellaire

L151-19
- Patrimoine bâti ou paysager (L151-19)

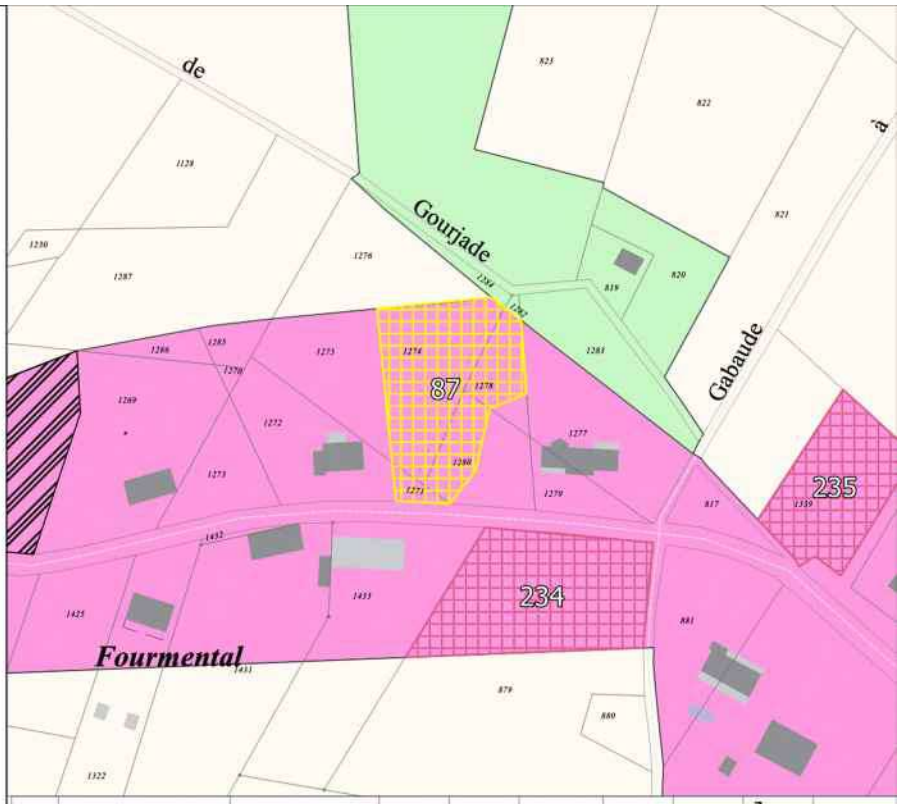

N°	Commune	Type	RPG 2019	Seuil de densité	Artificialisé	STECAL	Zonage du PLUI	Zonage en vigueur	Surface en m²
87	MOULAYRES	Mutation parcellaire	NON	NON	NON	NON	UB	U2	2500

N 0 25 50 m

MOULAYRES

Secteur potentiellement constructible
- Dent creuse

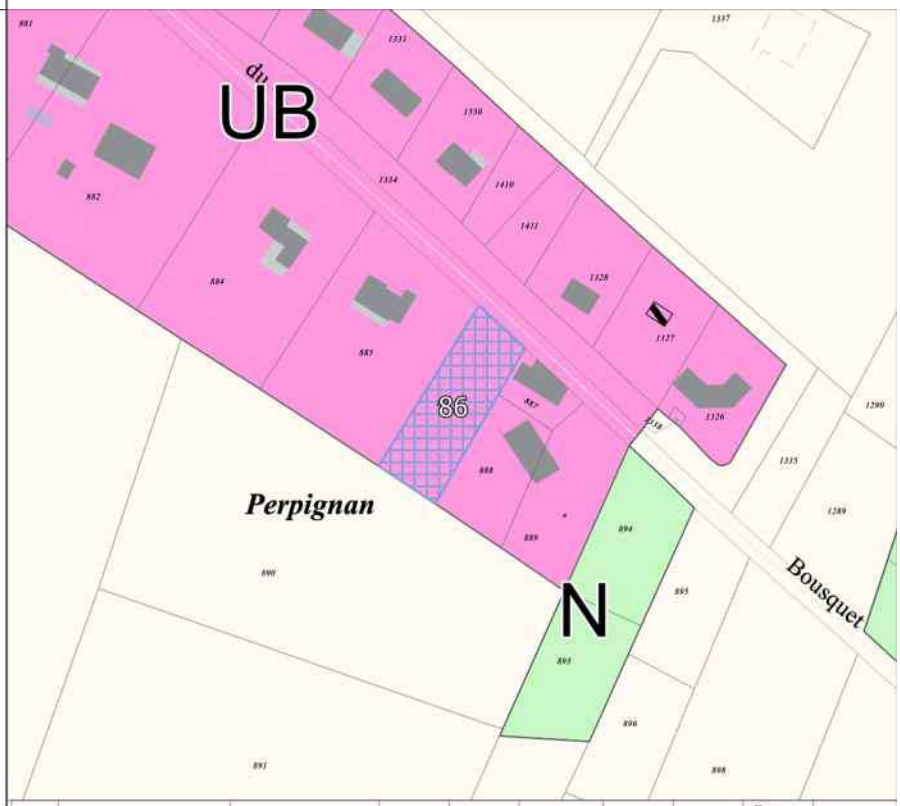

N°	Commune	Type	RPG 2019	Seuil de densité	Artificialisé	STECAL	Zonage du PLUI	Zonage en vigueur	Surface en m²
86	MOULAYRES	Dent creuse	NON	NON	NON	NON	UB	U	1326

N 0 25 50 m

MOULAYRES

Secteur potentiellement constructible
Extension

L151-19
Patrimoine bâti ou paysager (L151-19)

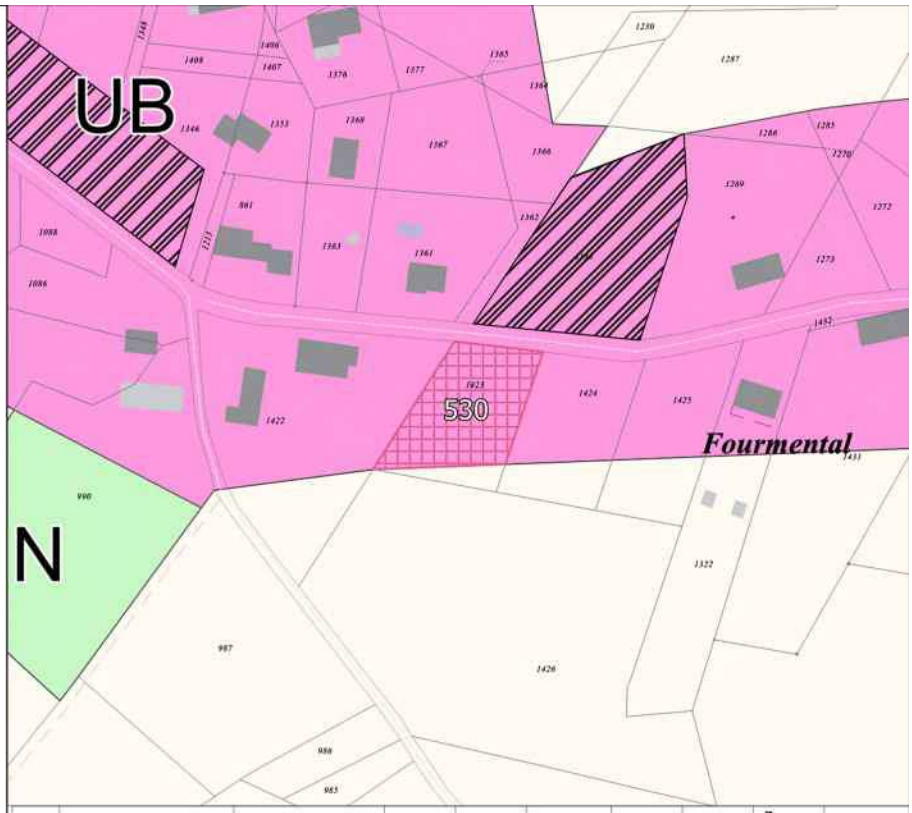

N°	Commune	Type	RPG 2019	Seuil de densité	Artificialisé	STECAL	Zonage du PLUI	Zonage en vigueur	Surface en m²
530	MOULAYRES	Extension	OUI	NON	NON	NON	UB	U2	1455

N 0 25 50 m